


【蟹田川水災害対策プラン進捗管理（一覧表）】

水災害対策プラン			実施主体	対策メニュー	施策内容	全体数量	R7年度の実績	R8年度の予定	進捗状況 (R7年度末時点)	◎完了 ○計画通りの進捗 △計画より遅れている □継続実施	課題・問題 (何かあれば記載)	課題への対応方針・今後の予定	進捗管理										
No.	施策の方向性	施策名					実施内容	予定内容					R6	R7	R8	R9	R10	R11	R12	R13	R14	R15	
1. 氾濫をできるだけ防ぐための対策																							
①-1	氾濫防止機能の向上	蟹田川河川改修・整備	袋井土木事務所	河川整備計画に基づく河川改修の実施	●彦島大橋に係わる地元協議を継続し、早期河川改修に努める。	L=800m	・218k~23kの左岸側、引き堤の一部を実施(現堤防掘削V=1,000m ³)	・用地交渉の継続 ・官地内で河道の拡幅を検討	1%	△	・用地交渉に時間を要している。 (用地境界未確定)	・橋梁周辺の用地交渉を鋭意進めていく ・官地内で河道の拡幅を検討していく	計画	→									
					●彦島大橋の架け替え	N=1橋	・彦島大橋条件護岸の設計を実施	・地元協議の継続 ・樋門の詳細設計の実施	1%	△	・地元は迂回路として仮橋の設置を要望 ・用地交渉に時間を要している。 (用地境界未確定)	・地元協議・用地交渉を継続していく ・橋梁周辺の樋門の設計を行う	計画	→									
					●JR東海道本線及び東海道新幹線橋梁部の河道拡幅	N=2箇所	・比較設計のための打合せ協議を実施	・工事着手の目途が立った段階で再協議を実施	1%	△	・当該箇所は河川整備計画区間外のため、補助事業に挙げるには変更が必要	・遅くとも委託工事までに河川整備計画の変更を行う	計画	→									
					●松橋川合流点～県管理境界・流下能力不足箇所の堤防嵩上げ	-	-	-	-	-	-	・長期対策	計画	→									
		松橋川河川改修・整備	袋井市土木防災課	河川整備計画に基づく河川改修の実施	●L=1,060m 0k~1k060 ・蟹田川本川改修(彦島大橋～松橋川合流点)の進捗に合わせて施工	L=1060m	・松橋川L=100m護岸工事	・松橋川L=140m護岸工事	80%	△	・財源の確保	・予算要望を継続して行う	計画	→									
					●L=1,300m 1k060~2k360 ・下流から順次施工	-	-	-	-	-	-	計画	→										
堆積土砂の除去	袋井土木事務所 袋井市維持管理課 土木防災課	蟹田川に堆積した土砂の除去 松橋川や水路に堆積した土砂の除去	●蟹田川の堆積土砂の除去	-	・蟹田市西島地先で堆積土砂V=350m ³ の除去を実施	・蟹田市西島地先で堆積土砂V=350m ³ の除去を実施	-	□	・堆積土砂量に対して除去が十分でない。	・継続して除去を行う	計画	→											
			●松橋川や水路の堆積土砂の除去	-	(袋井市維持管理課)水路の堆積状況が確認された場合は、予算の範囲内で実施する	(袋井市維持管理課)水路の堆積状況が確認された場合は、予算の範囲内で実施する	-	□	(袋井市維持管理課)現状、各水路の堆積状況の把握は地域からの要望に基づいて対応している	(袋井市維持管理課)地域との連携で水路の堆積状況が「随時把握できる仕組みを検討する	計画	→											
①-2	内水氾濫対策の強化	雨水貯留施設の推進	袋井市土木防災課	・校庭貯留施設等の維持管理	-	・校庭貯留施設の点検を行い、土砂の堆積があれば清掃を行う(12月下旬点検予定)	・校庭貯留施設の点検を行い、土砂の堆積があれば清掃を行う	-	□	-	-	-	計画	→									
				・雨水貯留タンク(各戸貯留施設)の設置	-	●雨水貯留タンク設置の促進	-	-	○	-	・財源の確保	・設置啓発	計画	→									
				・流域貯留施設整備の推進(民間貯留)	-	●流域貯留施設整備(民間貯留)の事業化検討・推進	-	-	△	-	・民間企業に対し雨水貯留施設整備の検討を依頼	・民間企業に対する補助制度の検討	計画	→									
				・水田貯留施設整備、維持管理	-	●田んぼダムの推進	-	・延久・小山地区への取り組み拡大を26.9ha行った。 ・延久・小山・木原・西田・下新池地区 51.5ha継続実施	・三川地区へ取り組み拡大を行っていく ・延久・小山・木原・西田・下新池地区 51.5ha継続実施	-	□	-	・田んぼダムの推進	計画	→								
①-3	戦略的な維持管理の推進	蟹田排水機場の計画的な維持管理・運用	袋井市農政課	蟹田排水機場の最適な運転マニュアルの更新	-	●蟹田排水機場管理者と連携し、在り方(樋門撤去)を県と検討	・樋門撤去に向けた関係機関との協議	-	□	・樋門撤去に係る財源の確保	・撤去の事業化に向けた財源の確保	計画	→										
					保水地域の保全	中遠農林事務所 袋井市農政課	・農業支援制度による農業振興地域における保水地域の保全(地元推進組織3団体 水田206ha)	●多面的機能支払交付金事業による農業振興地域における保水地域の保全(水路の維持管理)	用水路 1.9km	水路点検・清掃1.9km、水路補修0.14km	(中遠農林事務所)水路点検・清掃1.9km、水路補修0.16km	-	□	-	-	計画	→						
		・農業支援制度による農業振興地域における保水地域の保全	●多面的機能支払交付金事業による農業振興地域における保水地域の保全	-			保全活動の推進	保全活動の推進	-	□	活動組織の役員が高齢化しており、継続的な活動が難しくなっている	PR動画を活用し、地域住民の参加を促進し、活動組織の若返りを推進していく	計画	→									
		農地の保全	中遠農林事務所 袋井市農政課	優良農地の維持保全	●農業振興地域の整備に関する法律(農振法)に基づく優良農地の保全	-	保全活動の推進	保全活動の推進	-	□	-	-	-	計画	→								
					適切な土地利用の誘導	袋井市建築住宅課	・市土地利用指導要綱に基づく、適正な指導	●現行基準に従い継続指導していく	-	-	-	-	□	・特になし	・特になし	計画	→						
		河川ハトによる堆積状況等の把握	袋井土木事務所 袋井市維持管理課	土砂堆積や植生繁茂による流下阻害が無いかな等を定期的な河川ハトロールの実施により把握する	●定期的な河川ハトロールの実施	-	(袋井土木事務所)5月に河川ハトロールを実施 (袋井市維持管理課)4~5月に河川ハトロールを実施	(袋井土木事務所)5月に河川ハトロールを実施 (袋井市維持管理課)4~5月に河川ハトロールを実施	-	□	(袋井市維持管理課)職員による河川ハトロール実施が困難である	(袋井市維持管理課)現在は業務委託にて河川施設点検を行っているが、今後は財政上の負担が少なくなる新たな仕組みを検討する	計画	→									
土のうステーション運営	袋井市土木防災課				・土のうステーション整備・運営	●土のうステーション整備検討	-	-	-	□	・要望に基づき設置していく。	-	-	計画	→								
①-4	地域の水防体制の強化	水防団の強化	袋井市危機管理課	・備蓄資材の拡充 ・水防倉庫の改修・整備 ・水防訓練の実施	-	●備蓄資材の拡充検討 ●水防倉庫の改修・整備検討 ●水防訓練の実施	・水防訓練の実施、備蓄資材の拡充、水防倉庫の維持管理を継続的に実施	-	□	・水防団の訓練は計画的に実施しているが、地域住民と連携した訓練が行われていない	・関係団体ともに行う水防訓練を実施する	計画	→										
				●水防訓練の実施	-	-	-	-	-	-	-	-	-	-	計画	→							



【蟹田川水災害対策プラン進捗管理（一覧表）】

水災害対策プラン			実施主体	対策メニュー	施策内容	全体数量	R7年度の実績	R8年度の予定	進捗状況 (R7年度末時点)	◎完了 ○計画通りの進捗 △計画より遅れている □継続実施	課題・問題 (何かあれば記載)	課題への対応方針・今後の予定											
No.	施策の方向性	施策名					実施内容	予定内容					R6	R7	R8	R9	R10	R11	R12	R13	R14	R15	
2.被害対象を減少させるための対策																							
2-	水災害リスク情報の空白域の解消	水災害リスク情報の空白域の解消	袋井市都市計画課	具体的な水災害対策を検討し、マスタープラン等へ位置付ける	●具体的な水災害対策を検討し、マスタープラン等へ位置づける	-	水災害対策を踏まえたマスタープランの改定を実施	-	-	◎			計画	計画策定									
			袋井土木事務所	洪水浸水想定区域図の公表 土砂災害警戒区域の標識等の設置	●洪水浸水想定区域図の公表 ●土砂災害警戒区域の標識等の設置 ●浸水位置表示の設置	-	・継続して静岡県ホームページに洪水浸水想定区域図、土砂災害警戒区域を掲載	・継続して静岡県ホームページに洪水浸水想定区域図、土砂災害警戒区域を掲載	-	-	□			計画	継続実施								
			袋井市土木防災課危機管理課	ハザードマップの作成	●想定最大規模降雨の洪水ハザードマップの作成 ●中小規模河川の洪水ハザードマップの作成	-	・中小河川を含む洪水、内水浸水のハザードマップを作成	・配布を行うとともに地域説明会を行う	-	-	○			計画	ハザードマップ作 周知促進								
		袋井市都市計画課	立地適正化計画における防災指針の記載の検討	●立地適正化計画における防災指針の記載の検討	-	マスタープランの改定において、防災指針による規制誘導について記載	改定マスタープランを踏まえた防災指針の記載の検討	-	-	□			計画	計画策定									
3.被害の軽減、早期復旧・復興のための対策																							
3-1	各主体の避難行動を促す情報発信の強化	サイボスレーダー等による河川水位情報等の提供	袋井土木事務所 袋井市危機管理課 農政課	・SIPOS-RADAR、袋井市ホームページでの防災情報の提供	●水位情報およびカメラ画像の提供	-	・継続してSIPOS-RADAR、袋井市ホームページで水位情報やカメラ画像を掲載	・継続してSIPOS-RADAR、袋井市ホームページで水位情報やカメラ画像を掲載	-	-	□			計画	防災情報継続提供								
		水位計の設置	袋井土木事務所	・河川に危機管理型水位計の設置	●新規水位計の設置検討	-	・R7年度は他流域に水位計を設置し、本流域には新たな水位計なし	・新規水位計の設置を検討	-	-	□			計画	水位計設置の検討								
3-2	広域的な被災情報の迅速な把握	通行規制情報の周知	袋井土木事務所 袋井市維持管理課	・ホームページやメール・LINE等により情報発信を行い、周知を促す	●ホームページやメール・LINE等により情報発信を行い、周知を促す	-	・継続してホームページやメールにより通行規制情報を発信	・継続してホームページやメールにより通行規制情報を発信	-	-	□			計画	通行規制情報継続提供								
		ハザードマップの周知および住民の水災害リスクの理解促進の取組	全機関	・袋井市洪水ハザードマップの普及推進 ・実績浸水区域の公表 ・袋井市中部流域治水対策の普及推進	●袋井市中部流域治水対策の説明会を開催 ●出前講座、学校教育等の実施	-	（袋井土木事務所）今井小学校等において水災害に関する出前講座を実施	（袋井土木事務所）継続して小学校からの依頼に応じて出前講座を実施	-	-	□	（袋井土木事務所）依頼が多くなると、依頼に応じた出前講座を実施できない可能性がある。	（袋井土木事務所）出前講座へ出向く時期を調整するなど工夫して実施する。	計画	ハザードマップ・袋井市中部流域治水対策の普及推進の実施								
3-3	水災害の自分事化	要配慮者利用施設における避難確保計画の作成と避難の実効性の確保	袋井市危機管理課	・施設管理者への周知および支援等	●避難訓練の実施	-	・施設管理者へ周知し、計画及び訓練報告書の確認	・施設管理者へ周知し、計画及び訓練報告書の確認	-	-	□			計画	避難訓練の実施								
		宅地建物取引業団体への水災害リスク情報等の説明	袋井市危機管理課 土木防災課	・水災害リスク情報等の提供	●効果的な水災害リスク情報等の提供方法を検討	-	・宅地建物取引業者への説明を継続的に実施	・宅地建物取引業者への説明を継続的に実施	-	-	□			計画	検討および提供								
		地域が計画する避難計画の作成支援と緊急避難場所確保の支援	袋井市危機管理課	・要望する自主防災隊への支援を実施	●要望する自主防災隊への支援を検討	-	・支援実績なし	・要望する自主防災隊があれば支援を行っていく	-	-	□			計画	支援検討								

【沖之川水災害対策プラン進捗管理（一覧表）】

水災害対策プラン		実施主体	対策メニュー	施策内容	全体数量	R7年度の実績	R8年度の予定	進捗状況 (R7年度末時点)	◎完了 ○計画通りの進捗 △計画より遅れている □継続実施	課題・問題 (何かあれば記載)	課題への対応方針・今後の予定	進捗状況																
No.	施策の方向性					施策名	実施内容					予定内容	R6	R7	R8	R9	R10	R11	R12	R13	R14	R15						
1. 氾濫をできるだけ防ぐための対策																												
①-1	氾濫防止機能の向上	沖之川河川改修	袋井土木事務所	・河川整備計画に基づく河川改修の実施	●継続して暫定河川改修を進める	L=400m	・R8年度に実施する橋梁撤去工および護岸工を発注・契約	・橋梁撤去工 N=1橋 ・護岸工(右岸)L=100m・(左岸)L=30m	1%	△	・特になし	計画 実績・予定	河川改修工事															
					●沖之川第一樋門の拡張	N=1基	・施工時期の検討	・今後の樋門のあり方について管理者の袋井市と勉強会を実施 ・樋門の拡張に向け、管理者の	1%	△	・現状の河川整備状況を踏まえた樋門のあり方が決定していない。 ・樋門の拡張にあたり、施設の安定性照査等が必要。	・今後の樋門のあり方について、課題の共有を図り、対応を検討する。 ・樋門の拡張に向け、管理者の袋井市と協議する。 ・長期対策	計画 実績・予定	拡張の検討および実施														
					●河川整備計画に基づく河川改修(将来)	-	-	-	-	-	-	-	-	-	-	計画 実績・予定	沖之川河川改修の状況に応じた樋門拡張											
		村松西排水路改修	袋井市土木防災課	・河川整備計画に基づく河川改修の実施	●沖之川河川改修の状況に応じた沖之川合流部の樋門拡張	N=1基	沖之川整備要望	-	-	1%	△	沖之川整備推進	予算要望を継続して行う	計画 実績・予定	河川改修工事													
		鷺巣川河川改修	中遠農林事務所	・河川整備計画に基づく河川改修の実施	●鷺巣川の河川改修(R7完了)	L=48m	・完了予定	-	-	100%	◎	-	-	計画 実績・予定	河川改修工事													
①-2	内水氾濫対策の強化	雨水貯留施設の整理・維持管理	袋井市土木防災課	・校庭貯留施設等の維持管理	●校庭貯留施設の適切な維持管理(集水施設の清掃)を行う(袋井東小)	-	・校庭貯留施設の点検を行い、土砂が堆積していれば撤去を行う(12月下旬予定)	・校庭貯留施設の点検を行い、土砂が溜まっていれば撤去を行う	-	□	-	-	計画 実績・予定	適宜実施														
					・雨水貯留タンク(各戸貯留施設)の設置	●雨水貯留タンク設置の促進	-	・袋井市雨水流出抑制施設設置費補助金交付要綱の作成中	・令和8年4月～10月 事前相談受付	-	○	-	-	-	-	計画 実績・予定	設置啓発											
					・水田貯留施設整備、維持管理	●田んぼダムの推進	-	沖之川流域 13.3ha 田んぼダム 12.1ha 水田貯留、施設修繕	沖之川流域、田んぼダム取組 拡充を行う 12.1ha 水田貯留施設修繕	-	□	-	-	-	-	-	計画 実績・予定	田んぼダムの推進・水田貯留施設の維持管理										
					袋井市維持管理課 土木防災課	・油山川、村松西排水路、鷺巣川の堆積土砂の除去	●油山川、村松西排水路、鷺巣川の堆積した土砂の除去	-	(土木防災課)村松西排水路土砂撤去L=379m (維持管理課)鷺巣川浚渫予定	(土木防災課)油山川、村松西排水路の堆積を確認した場合は土砂を除去 (維持管理課)堆積状況が確認された場合は、予算の範囲内で実施する	-	□	-	(袋井市維持管理課)現状、堆積状況の把握は地域からの要望に基づいて対応している	(袋井市維持管理課)地域との連携で水路の堆積状況が随時把握できる仕組みを検討する	計画 実績・予定	適宜実施											
					袋井市維持管理課 土木防災課	・油山川、村松西排水路、鷺巣川の堆積土砂の除去	●油山川、村松西排水路、鷺巣川の堆積した土砂の除去	-	(土木防災課)村松西排水路土砂撤去L=379m (維持管理課)鷺巣川浚渫予定	(土木防災課)油山川、村松西排水路の堆積を確認した場合は土砂を除去 (維持管理課)堆積状況が確認された場合は、予算の範囲内で実施する	-	□	-	(袋井市維持管理課)現状、堆積状況の把握は地域からの要望に基づいて対応している	(袋井市維持管理課)地域との連携で水路の堆積状況が随時把握できる仕組みを検討する	計画 実績・予定	適宜実施											
①-3	戦略的な維持管理の推進	袋井排水機場の計画的な維持管理・運用	袋井市農政課	・袋井排水機場の最適な運転マニュアルの更新	●袋井排水機場管理者と連携し、原野谷川河道に負荷を与えない運転マニュアルを検討	-	・排水機場の運転担当職員に操作開始の水位と停止水位(計画高水位)について説明会を行った	・排水機場の運転担当職員に操作開始の水位と停止水位(計画高水位)について説明会を行った	-	□	・昭和47年に完成した施設であり老朽化が課題である	・点検結果に基づき適切に維持管理を実施していく	計画 実績・予定	適切な維持管理の実施														
			中遠農林事務所	・袋井排水機場管理者への指導・支援	●袋井排水機場管理者への指導・支援 ●遠隔監視・制御システムの導入検討(R8着手予定)	N=1箇所	-	・機能診断・機能保全計画作成	・事業計画作成	-	○	-	-	計画 実績・予定	適切な指導・支援の実施													
		農業用ため池の耐震・豪雨対策	中遠農林事務所	・可能性検討及び実施	●ため池の耐震・豪雨対策の実施	N=6池	・測量設計 1池	・耐震工事 1池	-	○	-	-	-	計画 実績・予定	耐震・豪雨対策実施(6池) 耐震検討													
		保水地域の保全	中遠農林事務所	・農業支援制度による農業振興地域における保水地域の保全(地元推進組織2団体 水田157ha)	●多面的機能支払交付金事業による農業振興地域における保水地域の保全	用水路 10km	水路点検・清掃5.0km	水路点検・清掃5.0km	-	□	-	-	-	計画 実績・予定	保全活動推進													
			袋井市農政課	・農業支援制度による農業振興地域における保水地域の保全	●多面的機能支払交付金事業による農業振興地域における保水地域の保全	-	保全活動の推進	保全活動の推進	-	□	活動組織の役員が高齢化しており、継続的な活動が難しくなっている	PR動画を活用し、地域住民の参加を促進し、活動組織の若返りを推進していく	計画 実績・予定	保全活動推進														
		農地の保全	中遠農林事務所 袋井市農政課	・優良農地の維持保全	●農業振興地域の整備に関する法律(農振法)に基づく優良農地の保全	-	保全活動の推進	保全活動の推進	-	□	-	-	-	計画 実績・予定	保全活動推進													
		適切な土地利用の誘導	袋井市建築住宅課	・市土地利用指導要綱に基づく、適正な指導	●現行基準に従い継続指導していく	-	・現行基準に従い指導を実施	・現行基準に従い指導を実施	-	□	・特になし	・特になし	計画 実績・予定	継続指導														
		河川バトによる堆積状況等の把握	袋井土木事務所 袋井市維持管理課	・土砂堆積や植生繁茂による流下阻害が無いかな等を定期的な河川バトロールの実施により把握する	●定期的な河川バトロールの実施	-	(袋井土木事務所)5月に河川バトロールを実施	(袋井土木事務所)5月に河川バトロールを実施	-	□	(袋井市維持管理課)職員による河川バトロール実施が困難である	(袋井市維持管理課)現在は業務委託にて河川施設点検を行っているが、今後は財政上の負担が少ない新たな仕組みを検討する	計画 実績・予定	河川状況の把握														
		①-4	地域の水防体制の強化	土のうステーション運営	袋井市土木防災課	・土のうステーション整備・運営	●土のうステーション整備検討	-	-	-	□	・要望に基づき設置していく	-	計画 実績・予定	運営・整備検討													
				水防団の強化	袋井市危機管理課	・備蓄資材の拡充 ・水防倉庫の改修・整備 ・水防訓練の実施	●備蓄資材の拡充検討 ●水防倉庫の改修・整備検討 ●水防訓練の実施	-	・水防訓練の実施、備蓄資材の拡充、水防倉庫の維持管理を継続的に実施	・水防訓練の実施、備蓄資材の拡充、水防倉庫の維持管理を継続的に実施予定	-	□	・水防団の訓練は計画的に実施しているが、地域住民と連携した訓練が行われていない	・関係団体とともに水防訓練を実施する	計画 実績・予定	整備検討												

袋井土木事務所

①蟹田川流域

① - 1 氾濫防止機能の向上

蟹田川河川改修・整備

実施主体：袋井土木事務所

《対策メニュー》

- 河川整備計画に基づく河川改修の実施

《施策内容》

- 彦島大橋に係わる地元協議を継続し、早期河川改修に努める。

令和7年度までの進捗状況

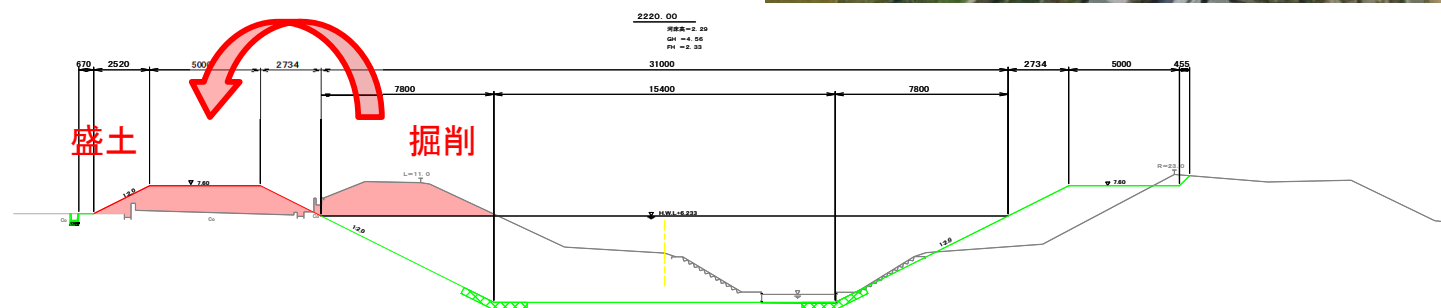
- ・ 彦島大橋に係わる地元協議を行った。
- ・ R7年度 2.18k～2.3kの左岸側、引き堤の一部を実施した。（現堤防掘削V=1,000m³）

令和8年度の予定

- ・ 橋梁周辺の用地交渉を鋭意進めていく。
- ・ 官地内で河道の拡幅を検討していく。

施策実施に係る課題

- ・ 用地交渉に時間を要している。
（用地境界未確定）



① - 1 氾濫防止機能の向上 蟹田川河川改修・整備

実施主体：袋井土木事務所

《対策メニュー》

- 河川整備計画に基づく河川改修の実施

《施策内容》

- 彦島大橋の架け替え

令和7年度までの進捗状況

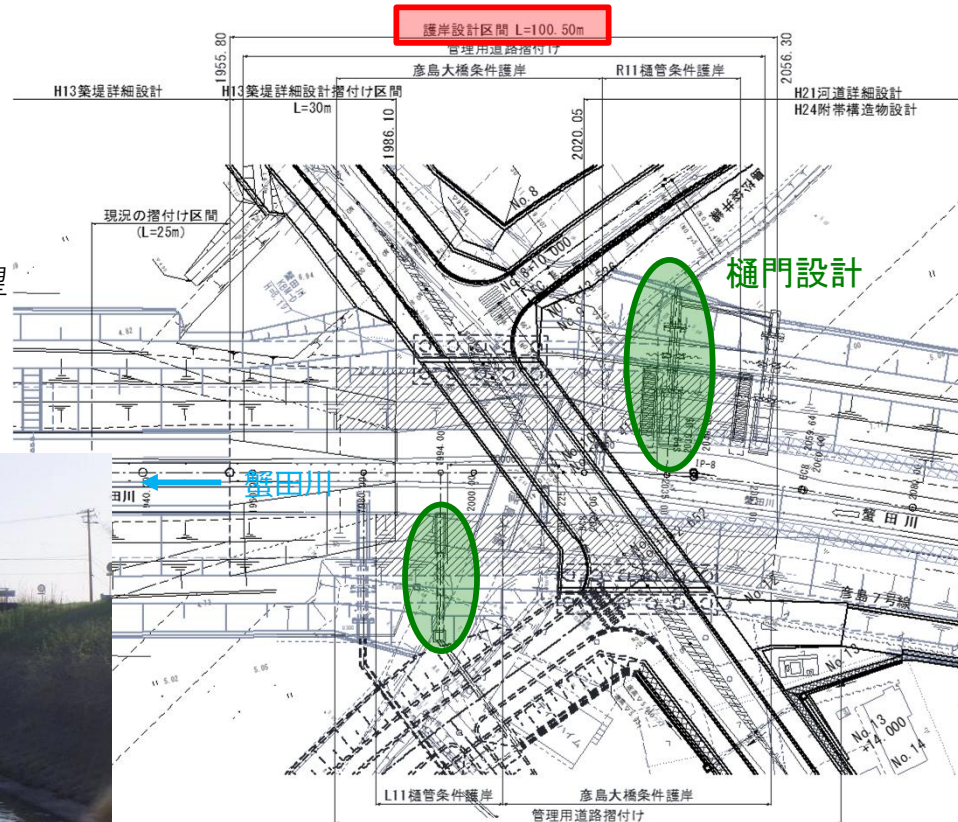
- ・ 彦島大橋に係わる地元協議を行った。
- ・ R7年度 彦島大橋の条件護岸の設計を実施した。

令和8年度の予定

- ・ 地元協議・用地交渉を継続していく。
- ・ 橋梁周辺の樋門の設計を行う。

施策実施に係る課題

- ・ 地元は迂回路として仮橋の設置を要望している。
- ・ 用地交渉に時間を要している。
(用地境界未確定)



① - 1 氾濫防止機能の向上

蟹田川河川改修・整備

実施主体：袋井土木事務所

《対策メニュー》

- 河川整備計画に基づく河川改修の実施

《施策内容》

- JR東海道本線及び東海道新幹線橋梁部の河道拡幅

令和7年度までの進捗状況

- ・比較設計のための打合せ協議を実施し、工事着手の目途が立った段階で再協議することを確認した。

令和8年度の予定

- ・工事着手の目途が立ち次第、河道拡幅に向けた再協議を行う。

施策実施に係る課題

- ・当該箇所は河川整備計画区域外のため、補助事業に挙げるには変更が必要。



② - 1 水災害リスク情報の空白域の解消 水災害リスク情報の空白域の解消

実施主体：袋井土木事務所

《対策メニュー》

- 洪水浸水想定区域図の公表
- 土砂災害警戒区域の標識等の設置

《施策内容》

- 洪水浸水想定区域図の公表
- 土砂災害警戒区域の標識等の設置
- 浸水位置表示の設置

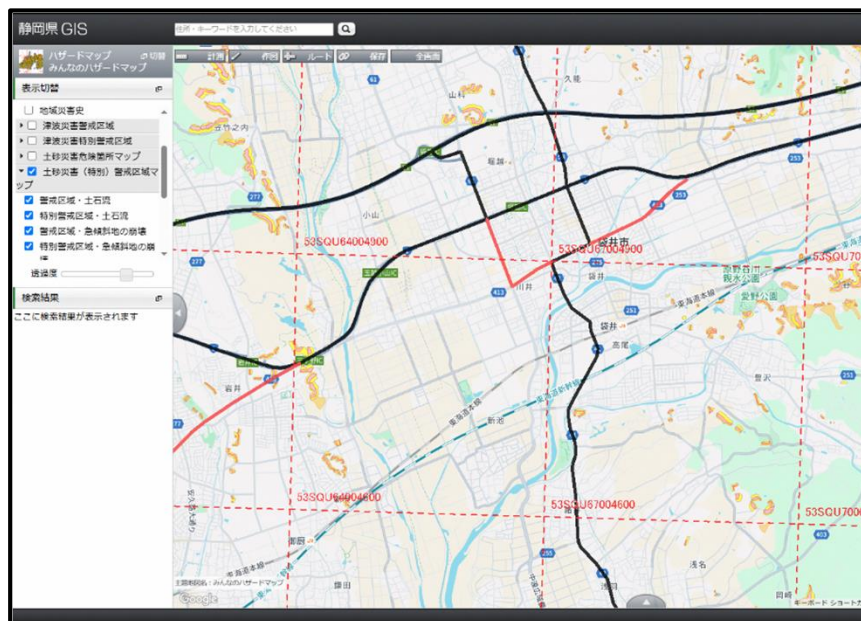
令和7年度までの進捗状況

- ・静岡県ホームページにて洪水浸水想定区域図、土砂災害警戒区域を公表

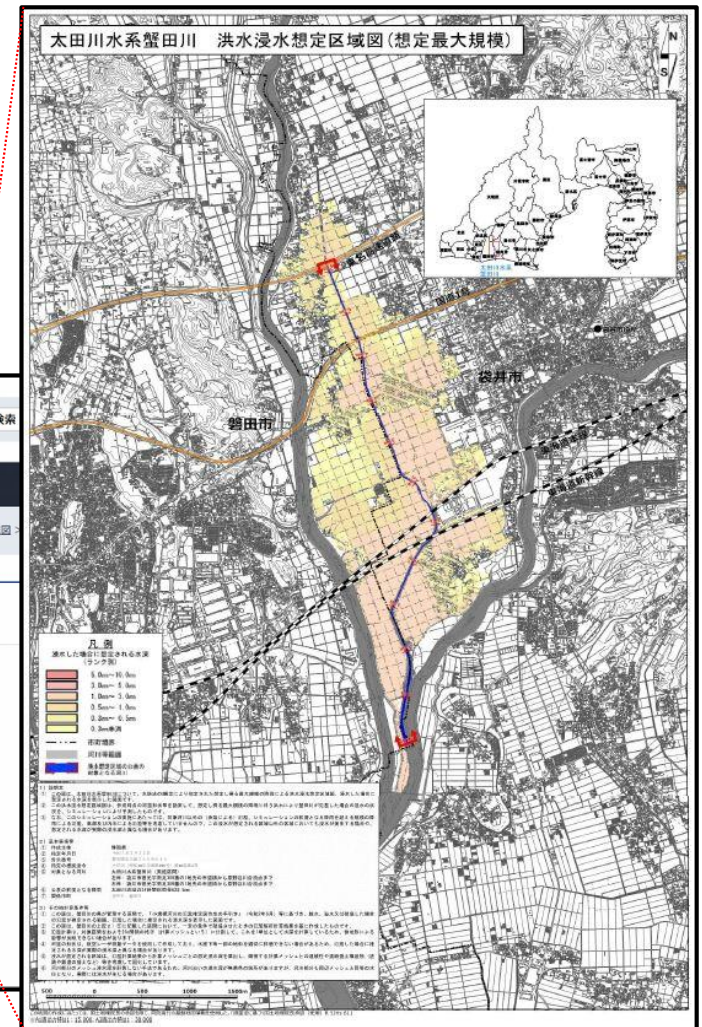
令和8年度の予定

- ・継続して静岡県ホームページにて洪水浸水想定区域図、土砂災害警戒区域を掲載

【土砂災害警戒区域】



【洪水浸水想定区域図】



③ - 2 広域的な被災情報の迅速な把握 通行規制情報の周知

実施主体：袋井土木事務所

《対策メニュー》

● ホームページやメール・LINE等により情報発信を行い、周知を促す

《施策内容》

● ホームページやメール・LINE等により情報発信を行い、周知を促す

令和7年度までの進捗状況

・ ホームページやメールにより通行規制情報の発信を行い、周知を促した。

令和8年度の予定

・ 継続してホームページやメールにより通行規制情報の発信を行い、周知を促す。

【袋井土木事務所ホームページ】

③ - 3 水災害の自分事化

実施主体：全機関
(袋井土木事務所)

ハザードマップの周知および住民の水災害リスクの理解促進の取組

《対策メニュー》

- 袋井市洪水ハザードマップの普及推進
- 実績浸水区域の公表
- 袋井市中部流域治水対策の普及推進

《施策内容》

- 袋井市中部流域治水対策の説明会を開催
- 出前講座、学校教育等の実施

令和7年度までの進捗状況


- ・今井小学校等において水災害に関する出前講座を実施した。

令和8年度の予定

- ・継続して小学校からの依頼に応じて出前講座を実施し、水災害リスクの理解促進を図る。

施策実施に係る課題

- ・依頼が多くなると、依頼に応じた出前講座を実施できない可能性がある。



出前講座の様子

②沖之川流域

① - 1 氾濫防止機能の向上

沖之川河川改修

実施主体：袋井土木事務所

《対策メニュー》

● 河川整備計画に基づく河川改修の実施

《施策内容》

● 継続して暫定河川改修を進める

令和7年度までの進捗状況

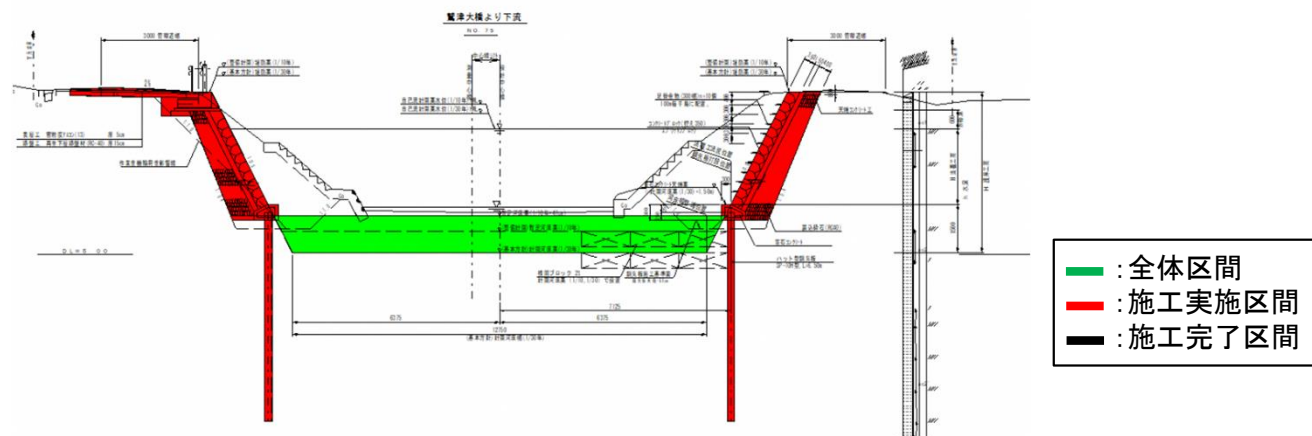
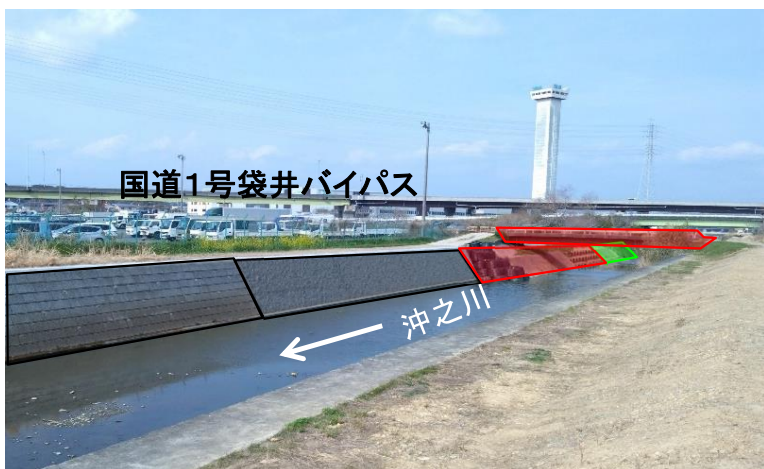
- ・ 災害推進費により、令和8年度に実施する橋梁撤去および護岸工事を発注・契約した。

令和8年度の予定

- ・ 鷺巣下橋の撤去N=1橋
- ・ 鷺巣下橋～鷺巣大橋区間の護岸の施工を進める。

施策実施に係る課題

- ・ 特になし



① - 1 氾濫防止機能の向上

沖之川河川改修

実施主体：袋井土木事務所

《対策メニュー》

●河川整備計画に基づく河川改修の実施

《施策内容》

●沖之川第一樋門の拡張

令和7年度までの進捗状況

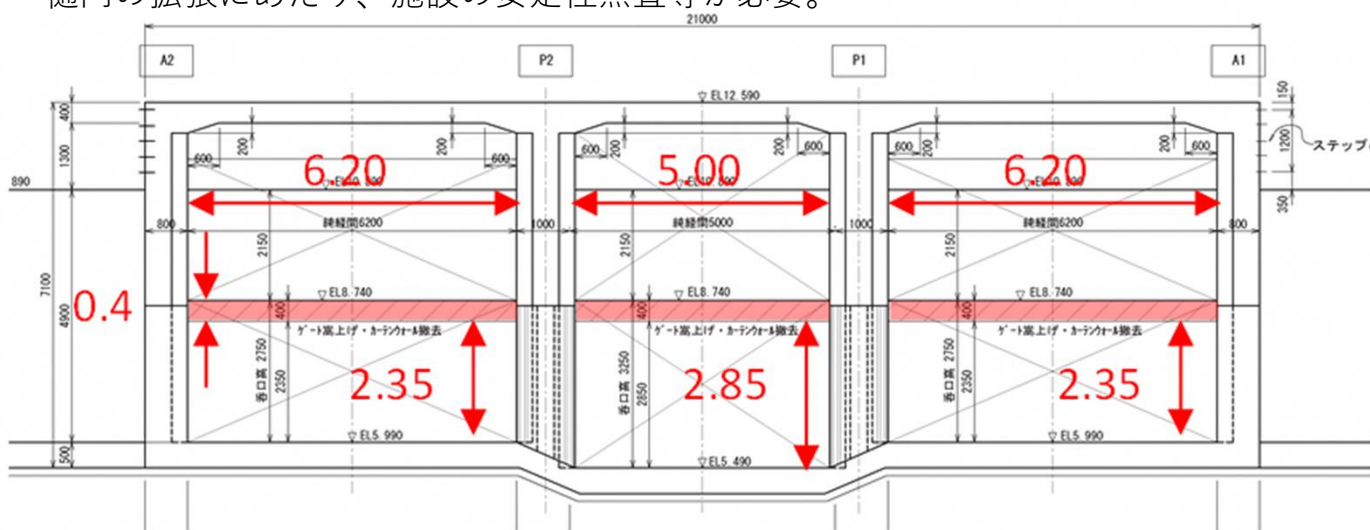
- ・沖之川第一樋門の拡張時期を検討した。

令和8年度の予定

- ・今後の樋門のあり方について、管理者の袋井市と勉強会を開催し、課題の共有を図り、対応を検討する。
- ・樋門の拡張に向け、管理者の袋井市と協議する。

施策実施に係る課題

- ・現状の河川整備状況を踏まえた樋門のあり方が決定していない。
- ・樋門の拡張にあたり、施設の安定性照査等が必要。



② - 1 水災害リスク情報の空白域の解消 水災害リスク情報の空白域の解消

実施主体：袋井土木事務所

《対策メニュー》

- 洪水浸水想定区域図の公表
- 土砂災害警戒区域の標識等の設置

《施策内容》

- 洪水浸水想定区域図の公表
- 土砂災害警戒区域の標識等の設置
- 浸水位置表示の設置

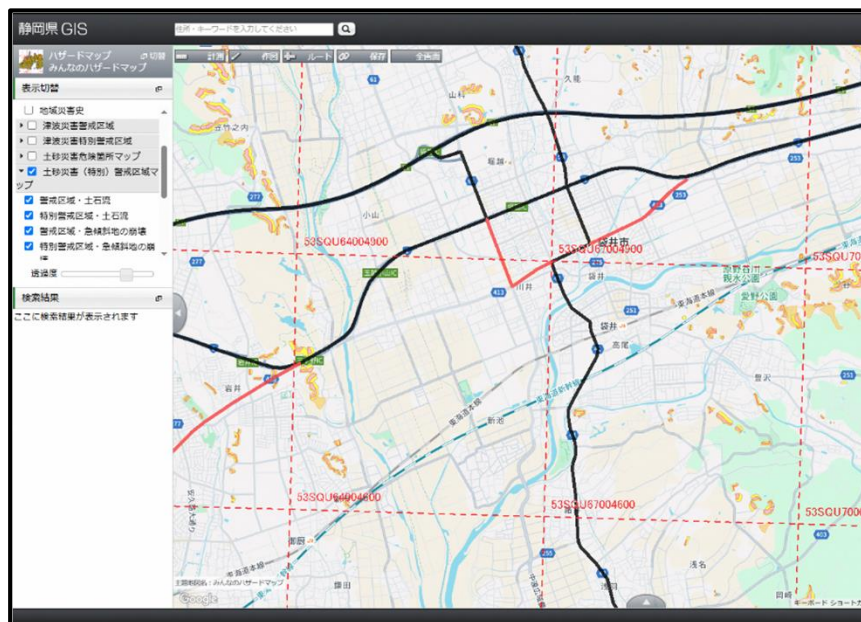
令和7年度までの進捗状況

- ・静岡県ホームページにて洪水浸水想定区域図、土砂災害警戒区域を公表

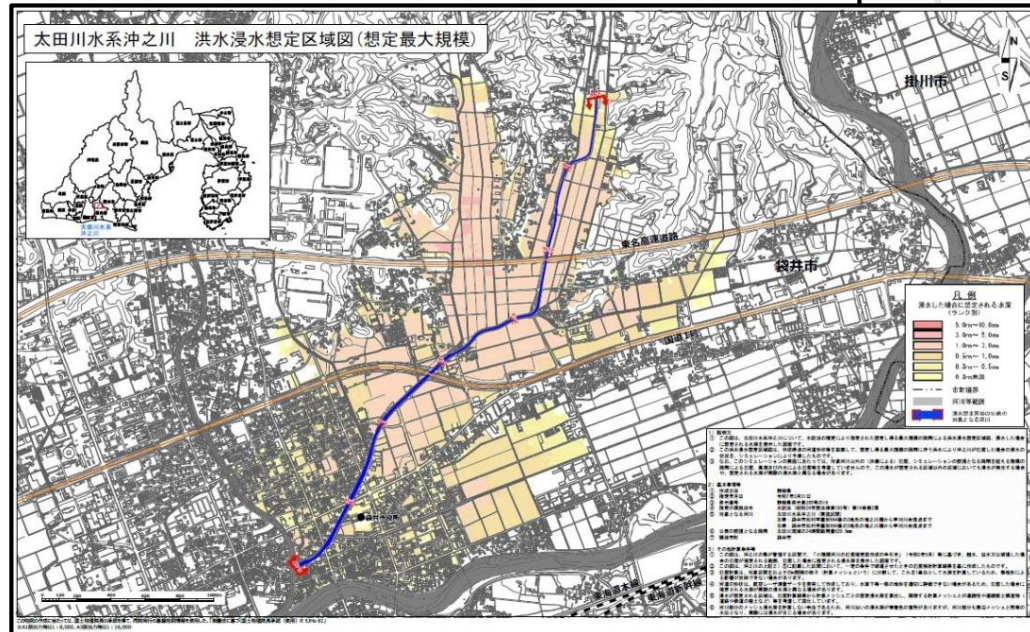
令和8年度の予定

- ・継続して静岡県ホームページにて洪水浸水想定区域図、土砂災害警戒区域を掲載

【土砂災害警戒区域】



【洪水浸水想定区域図】



③ - 2 広域的な被災情報の迅速な把握 通行規制情報の周知

実施主体：袋井土木事務所

《対策メニュー》

● ホームページやメール・LINE等により情報発信を行い、周知を促す

《施策内容》

● ホームページやメール・LINE等により情報発信を行い、周知を促す

令和7年度までの進捗状況

・ ホームページやメールにより通行規制情報の発信を行い、周知を促した。

令和8年度の予定

・ 継続してホームページやメールにより通行規制情報の発信を行い、周知を促す。

【袋井土木事務所ホームページ】

③ - 3 水災害の自分事化

ハザードマップの周知および住民の水災害リスクの理解促進の取組

実施主体：全機関
(袋井土木事務所)

《対策メニュー》

- 袋井市洪水ハザードマップの普及推進
- 実績浸水区域の公表
- 袋井市中部流域治水対策の普及推進

《施策内容》

- 袋井市中部流域治水対策の説明会を開催
- 出前講座、学校教育等の実施

令和7年度までの進捗状況


- ・今井小学校等において水災害に関する出前講座を実施した。

令和8年度の予定

- ・継続して小学校からの依頼に応じて出前講座を実施し、水災害リスクの理解促進を図る。

施策実施に係る課題

- ・依頼が多くなると、依頼に応じた出前講座を実施できない可能性がある。



出前講座の様子

③小笠沢川流域

① - 1 氾濫防止機能の向上

太田川河川改修

実施主体：袋井土木事務所

《対策メニュー》

- 太田川の暫定河道掘削

《施策内容》

- 太田川河口部～原野谷川合流点までの暫定掘削を進める

令和7年度までの進捗状況

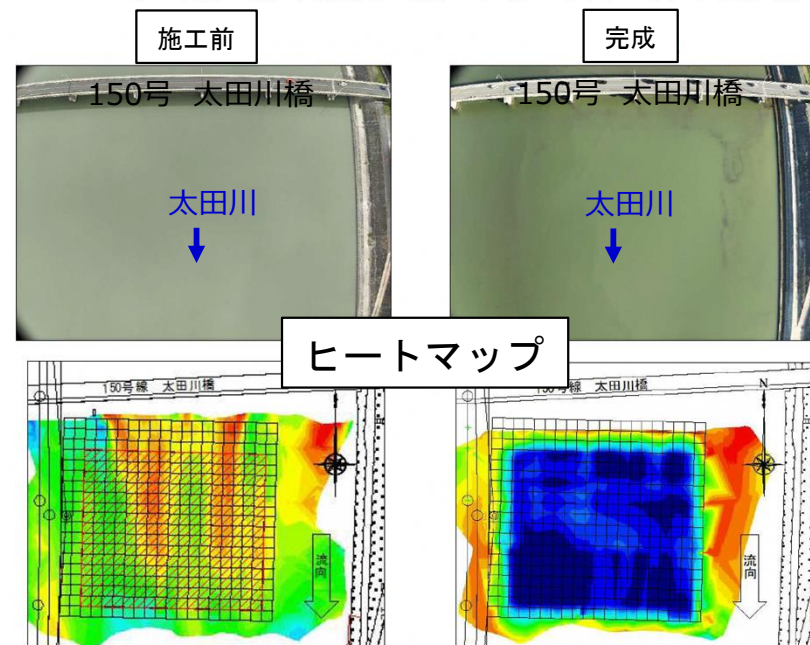
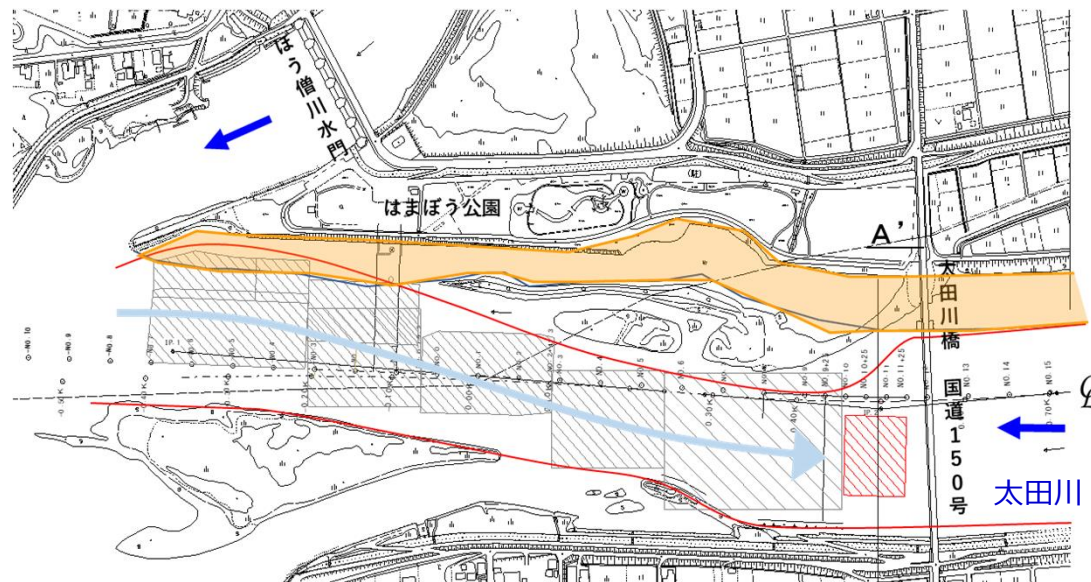
- ・ 太田川河口部～太田川橋区間の河道掘削を行った。
- ・ R7年度はV=10,000m³の掘削を行った。

令和8年度の予定

- ・ 太田川橋上流区間の掘削を行う。

施策実施に係る課題

- ・ 太田川橋上流区間の土質が悪く、水中ブルドーザの施工困難。



② - 1 水災害リスク情報の空白域の解消 水災害リスク情報の空白域の解消

実施主体：袋井土木事務所

《対策メニュー》

- 洪水浸水想定区域図の公表
- 土砂災害警戒区域の標識等の設置

《施策内容》

- 洪水浸水想定区域図の公表
- 土砂災害警戒区域の標識等の設置
- 浸水位置表示の設置

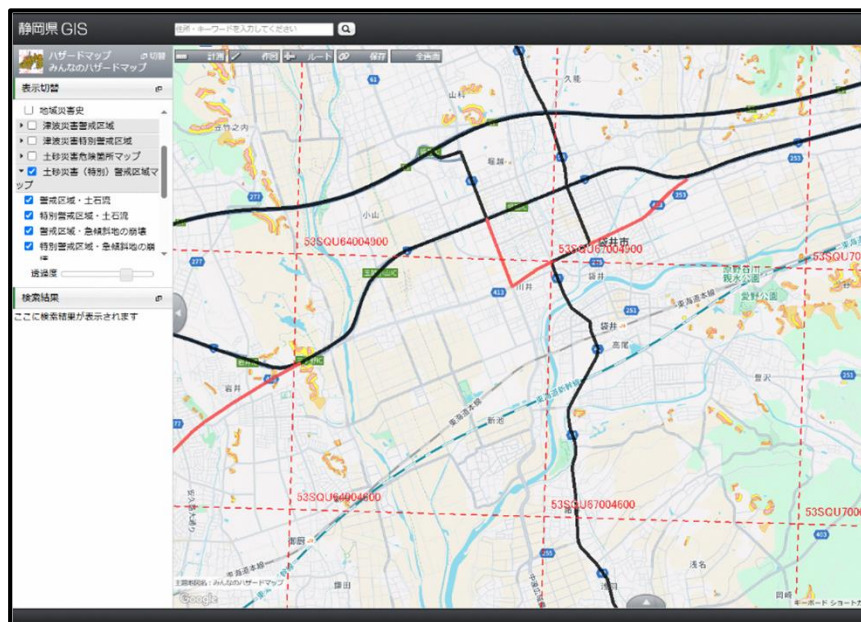
令和7年度までの進捗状況

- ・静岡県ホームページにて洪水浸水想定区域図、土砂災害警戒区域を公表

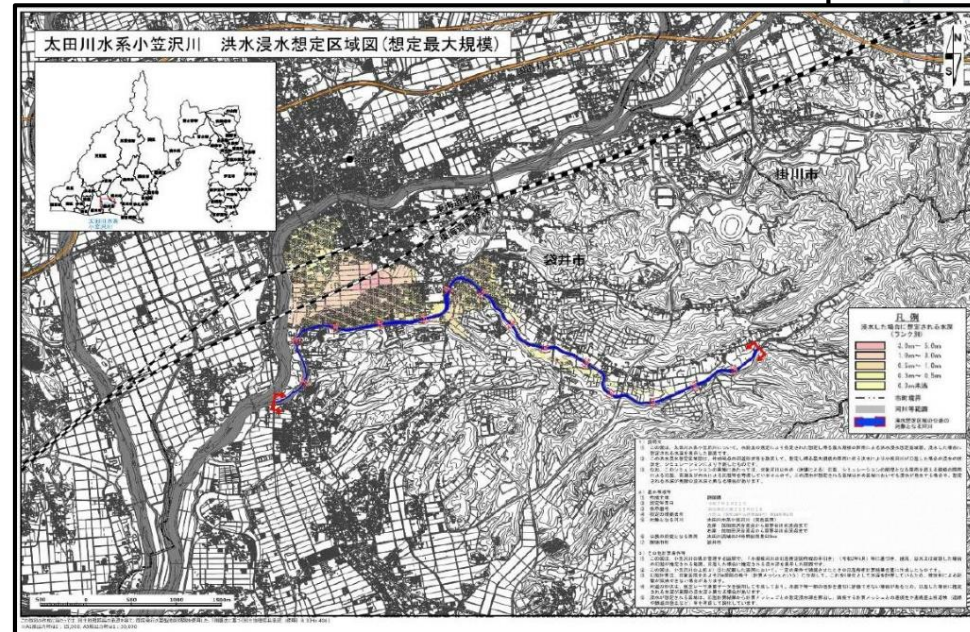
令和8年度の予定

- ・継続して静岡県ホームページにて洪水浸水想定区域図、土砂災害警戒区域を掲載

【土砂災害警戒区域】



【洪水浸水想定区域図】



③ - 2 広域的な被災情報の迅速な把握 通行規制情報の周知

実施主体：袋井土木事務所

《対策メニュー》

● ホームページやメール・LINE等により情報発信を行い、周知を促す

《施策内容》

● ホームページやメール・LINE等により情報発信を行い、周知を促す

令和7年度までの進捗状況

・ ホームページやメールにより通行規制情報の発信を行い、周知を促した。

令和8年度の予定

・ 継続してホームページやメールにより通行規制情報の発信を行い、周知を促す。

静岡県道路通行規制情報提供システム

このホームページは、静岡県内の主要道路の通行規制をお知らせするものです。

本日の道路通行規制情報				合計
気象条件による規制	0 件	工事による規制	33 件	86 件
災害による規制	14 件	その他原因による規制	39 件	

中部地域 | 西部（遠州）地域 | 東部（富士山）地域 | 伊豆地域

詳細地図表示 | 一覧表表示

ご利用上の注意 | 利用規約 | 本サイトについて

このサイトでは、国土交通省、静岡県、静岡県及び浜松市が管理する主に県道以上の道路の情報提供を行っています。
※市町（政令市を除く）及び中日本高速道路（株）が管理する道路の情報は提供していません。
地図上の規制区間表示は、目安を示すものであり、実際の規制区間と必ずしも一致しない場合があります。

【袋井土木事務所ホームページ】

ふじのくに 静岡県公式ホームページ

袋井土木事務所

更新日：令和7年10月30日

お役立ち情報

- 電子入札システム
- 雨量や水位の情報
- 道路通行規制情報
- 土砂災害警戒情報
- 土砂災害（特別）警戒区域指定情報
- 浸水想定区域図
- 推定津波浸水区域

通行止めに伴う注意情報

国道150号掛塚橋の橋梁修繕工事のお知らせ

主要地方道掛山川川楯線(県道39号線)【掛川市丹波】丹波橋、一般県道大和田森線(県道269号線)【掛川市大和田】大野橋の通行規制情報

一般県道掛山川山梨線(県道271号線)【掛川市吉岡】の通行規制情報

浜松駅前崎自転車道線(県道376号線)【天竜川(輪田市)から白砂公園(御前崎市)】の通行情報

袋井土木事務所の管轄区域

袋井土木事務所の管内は、東海道のど真ん中、静岡県の西部に位置しており、遠州の中部及び東部であることから中東遠地域とも呼ばれる、磐田市、袋井市、掛川市、菊川市、御前崎市、森町の5市1町です。

③ - 3 水災害の自分事化

実施主体：全機関
(袋井土木事務所)

ハザードマップの周知および住民の水災害リスクの理解促進の取組

《対策メニュー》

- 袋井市洪水ハザードマップの普及推進
- 実績浸水区域の公表
- 袋井市中部流域治水対策の普及推進

《施策内容》

- 袋井市中部流域治水対策の説明会を開催
- 出前講座、学校教育等の実施

令和7年度までの進捗状況


- ・今井小学校等において水災害に関する出前講座を実施した。

令和8年度の予定

- ・継続して小学校からの依頼に応じて出前講座を実施し、水災害リスクの理解促進を図る。

施策実施に係る課題

- ・依頼が多くなると、依頼に応じた出前講座を実施できない可能性がある。



出前講座の様子

袋井市

①蟹田川流域

① - 1 氾濫防止機能の向上

松橋川河川改修・整備

実施主体：袋井市 土木防災課

《対策メニュー》

●河川整備計画に基づく河川改修の実施

《施策内容》

●L=1,060m 0k~1k060 ・蟹田川本川改修（彦島大橋～松橋川合流点）の進捗に合わせて施工

令和7年度までの進捗状況

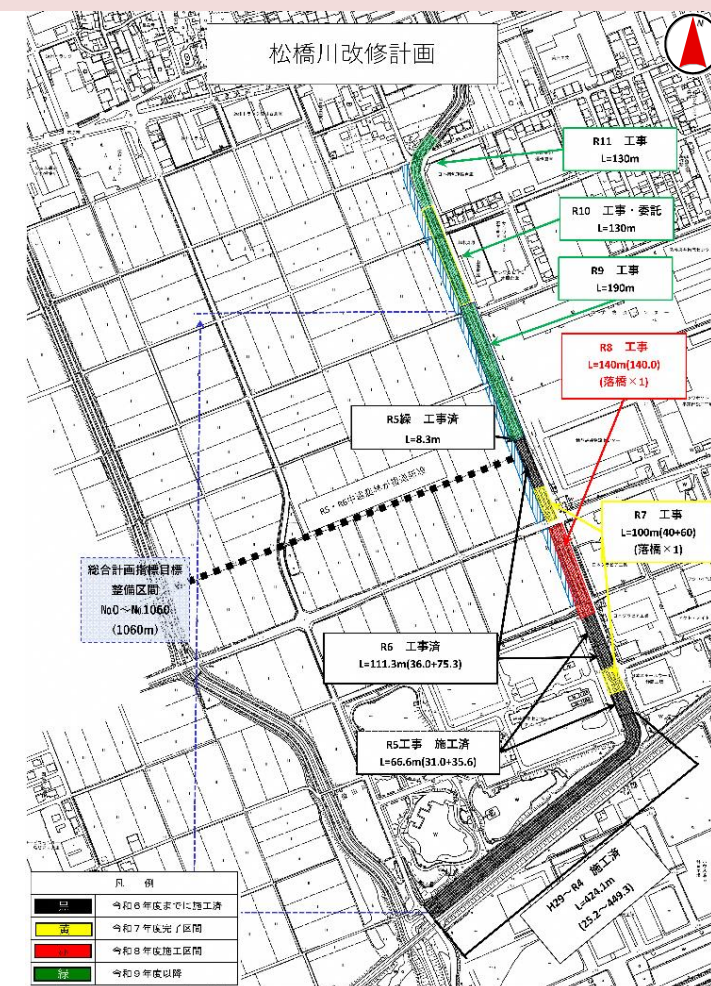
- ・令和7年度に袋井浄化センター東側L=40m、新松橋上流L=60m護岸工事を実施中。
- ・令和6年度に袋井浄化センター東側L=36m、新松橋上流L=75m護岸工事を実施した。

令和8年度の予定

- ・新松橋下流L=140m区間の護岸工事を行う。(R8予定)

施策実施に係る課題

- ・財源確保(県費)



着手前



完成

① - 2 内水氾濫対策の強化

雨水貯留施設の推進

実施主体：袋井市 土木防災課

《対策メニュー》

●校庭貯留施設等の維持管理

《施策内容》

●校庭貯留施設の適切な維持管理（集水施設の清掃）を行う（今井小、袋井西小、袋井中）

令和7年度までの進捗状況

- ・施設の点検を渇水期前・渇水期後の2回行い、土砂の堆積等があれば清掃を行っている。

令和8年度の予定

- ・引き続き点検を行い、土砂の堆積や施設の不具合があれば清掃を行う。

施策実施に係る課題

- ・特になし。



① - 2 内水氾濫対策の強化

雨水貯留施設の推進

実施主体：袋井市 土木防災課

《対策メニュー》

- 雨水貯留タンク（各戸貯留施設）の設置

《施策内容》

- 雨水貯留タンク設置の促進

令和7年度までの進捗状況

- ・ 袋井市雨水流出抑制施設設置費補助金交付要綱の策定中。（令和8年4月1日施行）

令和8年度の予定

- ・ 令和8年4月～10月 事前相談受付 令和8年3月要綱制定、令和8年4月運用開始
- ・ 令和9年10月予算要求

施策実施に係る課題

- ・ 財源の確保



H25年設置

山名コミュニティセンター



H21年設置

袋井東コミュニティセンター

① - 2 内水氾濫対策の強化

雨水貯留施設の推進

実施主体：袋井市 土木防災課

《対策メニュー》

- 流域貯留施設整備の推進（民間貯留）

《施策内容》

- 流域貯留施設設備（民間貯留）の事業化検討・推進

令和7年度までの進捗状況

- ・ 企業版雨水貯留施設整備の協力を検討するため、企業訪問し、意向等の確認を行った。
- ・ また、県・国へ財政支援の協議を行った。

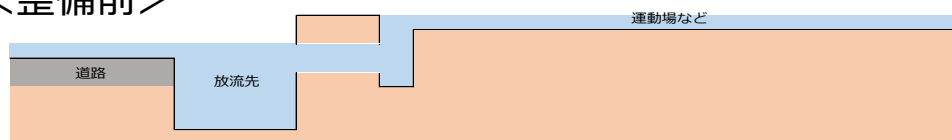
令和8年度の予定

- ・ 予定なし

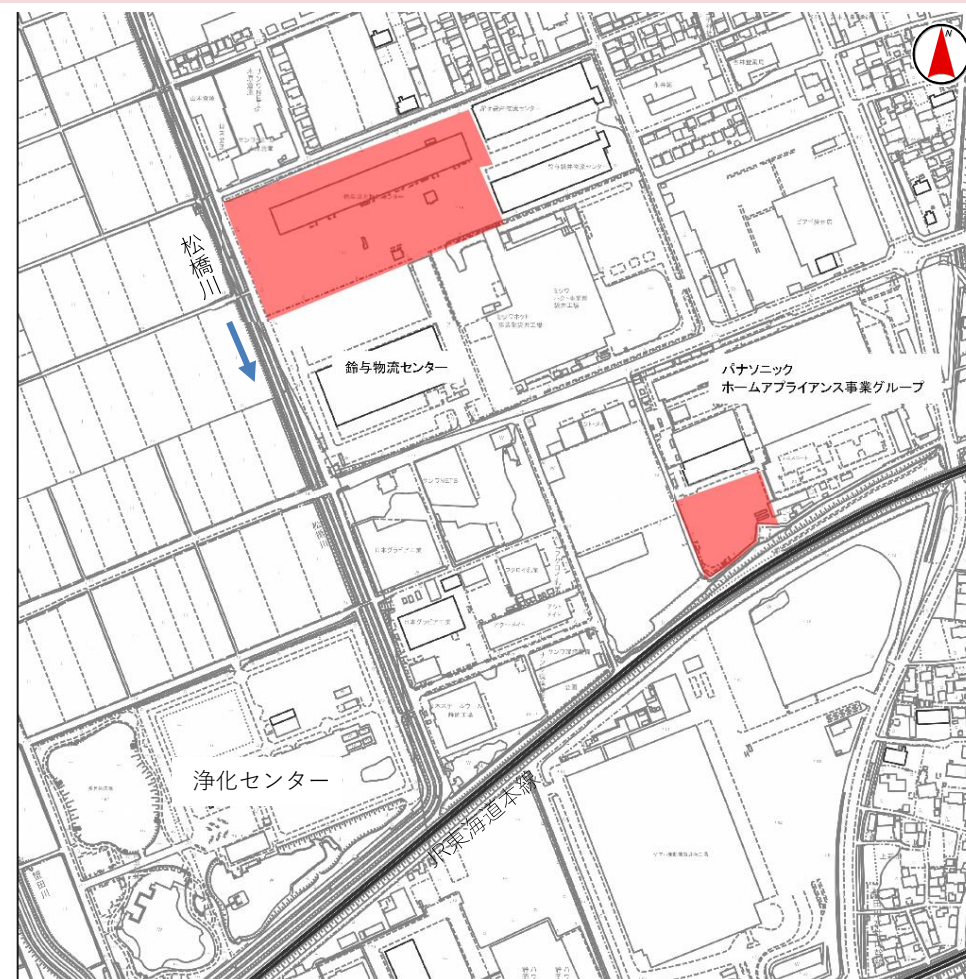
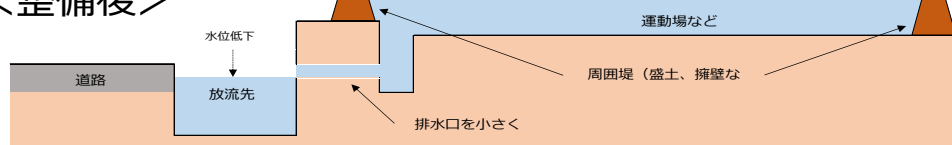
施策実施に係る課題

- ・ 雨水貯留施設の取り組みについて企業の理解と協力が必要になる。
- ・ 県・国からは財政支援が困難との回答であった。

<整備前>



<整備後>



① - 2 内水氾濫対策の強化

雨水貯留施設の推進

実施主体：袋井市 土木防災課

《対策メニュー》

●水田貯留施設整備、維持管理

《施策内容》

●田んぼダムの推進

令和7年度までの進捗状況

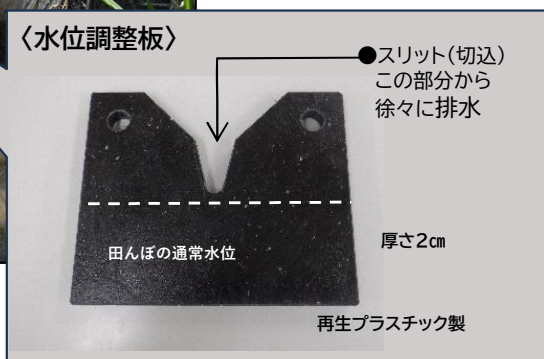
- ・令和7年度は三川地区において約27ha実施。
- ・取組拡大にむけ、三川地区への説明を実施した。

令和8年度の予定

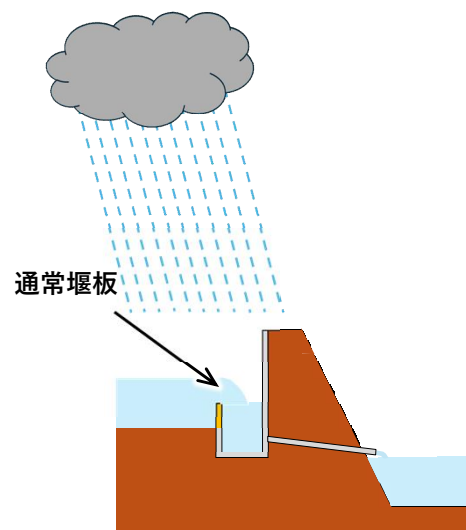
- ・市内全域に説明を行っていく。

施策実施に係る課題

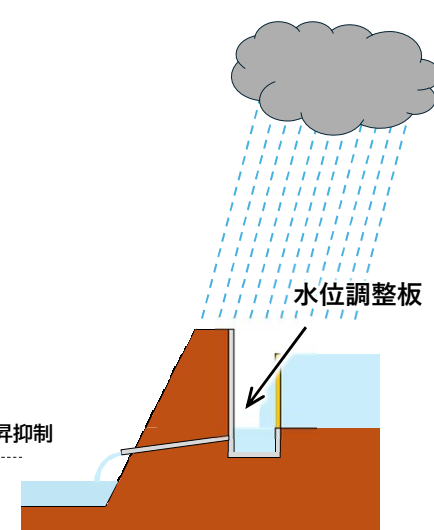
- ・「田んぼダム」の取り組みに対する地権者・耕作者の理解と協力が必要となる。



「田んぼダム」未実施



「田んぼダム」実施



① - 3 戦略的な維持管理の推進 蟹田排水機場の計画的な維持管理・運用

実施主体：袋井市 農政課

《対策メニュー》

- 蟹田排水機場の最適な運転マニュアルの更新

《施策内容》

- 蟹田排水機場管理者と連携し、在り方（樋門撤去）を県と検討

令和7年度までの進捗状況

- ・令和7年度の運転回数は0回。

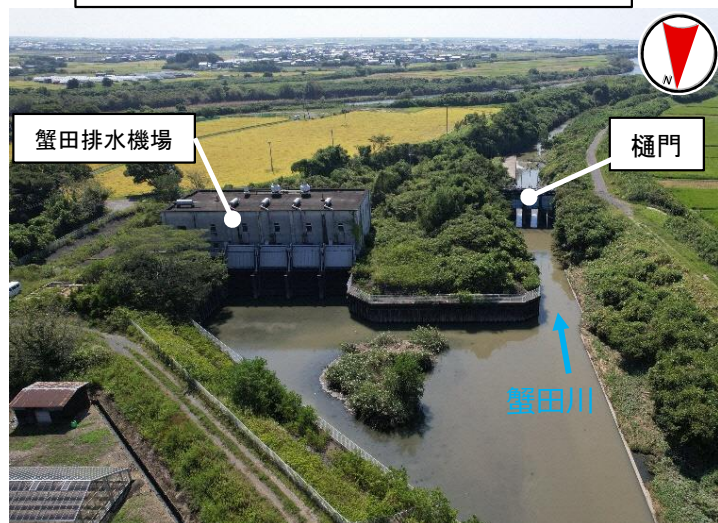
令和8年度の手配

- ・撤去に向けた協議を進めていく。

施策実施に係る課題


- ・財源確保

蟹田排水機場を上流から望む



北

樋門を下流から望む



南



① - 3 戦略的な維持管理の推進

実施主体：袋井市 農政課

保水地域の保全

《対策メニュー》

- 農業支援制度による農業振興地域における保水地域の保全
- 優良農地の維持保全

《施策内容》

- 多面的機能支払交付金事業による農業振興地域における保水地域の保全
- 農業振興地域の整備に関する法律（農振法）に基づく優良農地の保全

令和7年度までの進捗状況

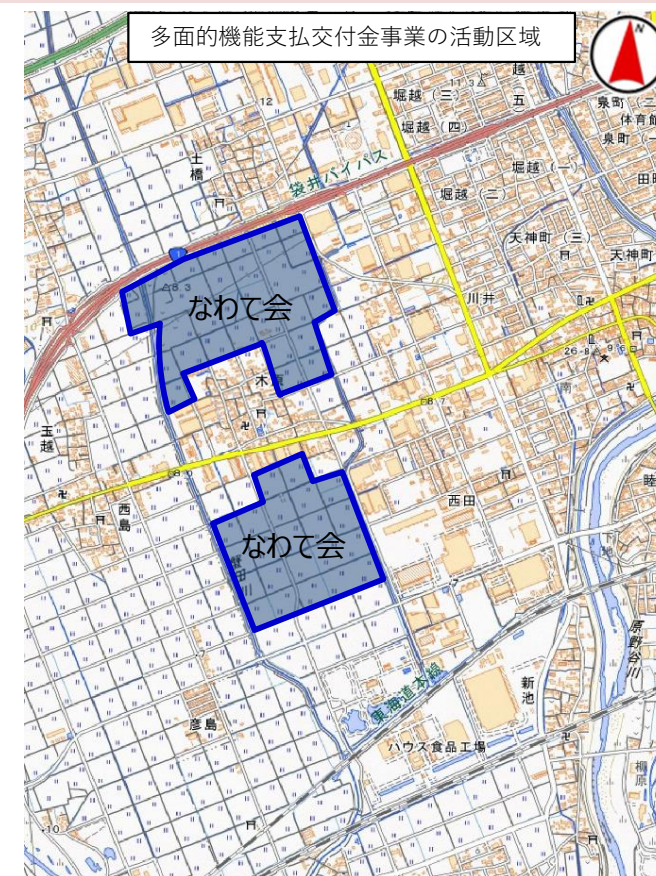
- ・ 保全活動の推進

令和8年度の予定

- ・ 保全活動の推進

施策実施に係る課題

- ・ 多面的機能支払交付金事業の活動組織の役員が高齢化しており、継続的な活動が難しくなっている。



① - 4 地域の水防体制の強化

土のうステーション運営

実施主体：袋井市 土木防災課

《対策メニュー》

- 土のうステーション整備・運営

《施策内容》

- 土のうステーション整備検討

令和7年度までの進捗状況

- ・小川町・鷲巣上・久津部西地区に土のうステーションを設置した。

令和8年度の予定

- ・地元要望に基づき、対応していく。

施策実施に係る課題

- ・特になし



① - 4 地域の水防体制の強化

水防団の強化

実施主体：袋井市 危機管理課

《対策メニュー》

● 備蓄資材の拡充

● 水防倉庫の改修・整備

● 水防訓練の実施

《施策内容》

● 備蓄資材の拡充検討

● 水防倉庫の改修・整備検討

● 水防訓練の実施

令和7年度までの進捗状況

- ・ 水防（消防）団員に対し、水防工法の講習会などの座学訓練とともに、水防演習による土のう積工等を実施した。
- ・ 水防訓練の実施、備蓄資材の拡充、水防倉庫の維持管理を継続的に実施した。

令和8年度の予定

- ・ 水防（消防）団の水防工法の講習会などの座学訓練を実施する。
- ・ 水防（消防）団の実務訓練は磐周支部で行い、広域的な対応に備える。
- ・ 関係市町や団体とともに水防訓練を実施する。

施策実施に係る課題

- ・ 水防（消防）団と地域住民が連携した訓練の実施。



② - 1 水災害リスク情報の空白域の解消 水災害リスク情報の空白域の解消

実施主体：袋井市 都市計画課

《対策メニュー》

●具体的な水災害対策を検討し、マスタープラン等へ位置付ける

《施策内容》

●具体的な水災害対策を検討し、マスタープラン等へ位置づける

■ 令和7年度までの進捗状況

- ・ハザードマップなどによる災害リスクや地域の防災体制などの情報を整理したうえで、庁内の検討組織だけでなく、庁外の有識者との検討組織での議論を重ねるとともに、市民意見交換会やパブリックコメントなどを実施し、多方面からまちづくりに対する意見をいただき、マスタープランの改定を行った。

■ 令和8年度の予定

- ・都市計画マスタープランの改定の内容を踏まえて個別計画を定め、事業を推進を図る。

■ 施策実施に係る課題

- ・都市計画マスタープランは都市計画の基本的方針を示すものであり、具体的な事業の実施計画ではないため、KPI等の設定による進捗把握が難しい。

② - 1 水災害リスク情報の空白域の解消 立地適正化計画における防災指針の記載

実施主体：袋井市 都市計画課

《対策メニュー》

- 立地適正化計画における防災指針の記載の検討

《施策内容》

- 立地適正化計画における防災指針の記載の検討

■ 令和7年度までの進捗状況

- ・立地適正化計画の防災指針策定に向けて基礎的数値の収集・分析を行うとともに、都市計画マスタープランの改定において、防災指針による規制誘導について記載を行った。

■ 令和8年度の予定

- ・都市計画マスタープランの改定及び静岡県第5次被害想定の内容を踏まえて、立地適正化計画への防災指針の設定作業を進める。

■ 施策実施に係る課題

- ・特になし

③ - 1 各主体の避難行動を促す情報発信の強化 水位計の設置

実施主体：袋井市 危機管理課

《対策メニュー》

●河川における新規水位計の設置

《施策内容》

●新規水位計の設置検討 ●機器の有効活用により、避難判断のための情報を収集する

令和7年度までの進捗状況

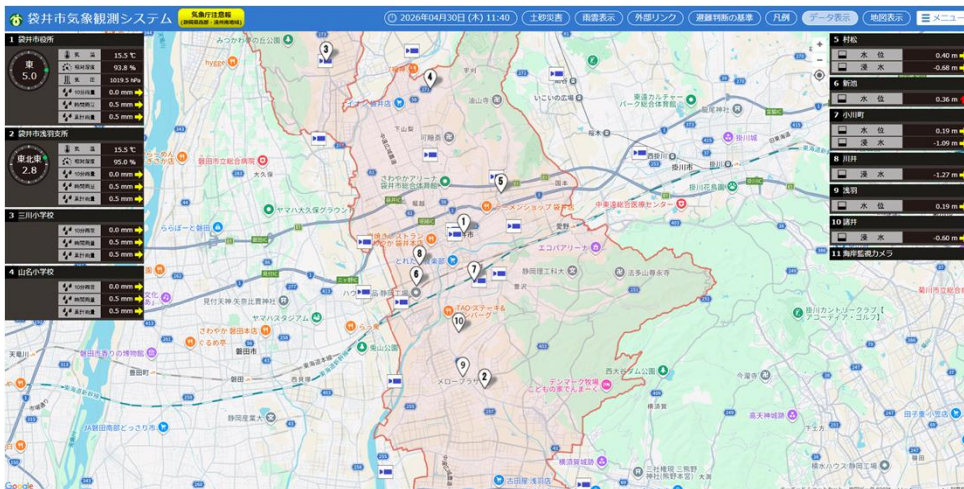
- 市では蟹田川には設置していませんが、松橋川に水位計を設置した。
- 県が設置している水位計や河川監視カメラなどを見ることができるよう袋井市気象観測システムを改良した。

令和8年度の予定

- 防災訓練や講話などでの啓発活動を引き続き実施する。

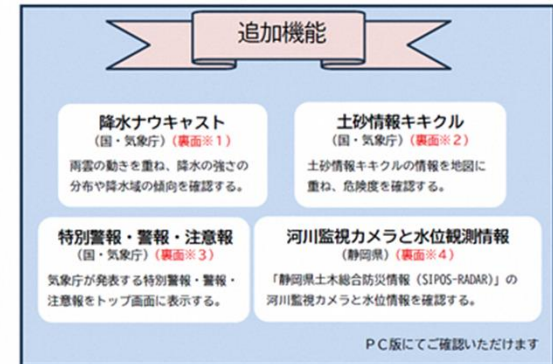
施策実施に係る課題

- 早期避難行動に移せるよう情報を周知する。



袋井市気象観測システムに 新たな機能を追加しました

◇近年、予測困難な集中豪雨が頻発しており、避難行動に必要な気象情報を、国や県、市などの複数のウェブサイトを確認していたが、一つのウェブサイトで確認できるように「袋井市気象観測システム」を改修しました。



袋井市気象観測システムで検索してください!
(URL: <https://fukuroi.tenki.ne.jp/>)

袋井市気象観測システム

【お問い合わせ先】
袋井市 危機管理部
危機管理課 災害対策係
電話：0538-86-3701
FAX：0538-86-5522

③ - 3 水災害の自分事化

実施主体：全機関
(袋井市)

ハザードマップの周知および住民の水災害リスクの理解促進の取組

《対策メニュー》

- 袋井市洪水ハザードマップの普及推進
- 実績浸水区域の公表
- 袋井市中部流域治水対策の普及推進

《施策内容》

- 袋井市中部流域治水対策の説明会を開催
- 出前講座、学校教育等の実施

令和7年度までの進捗状況

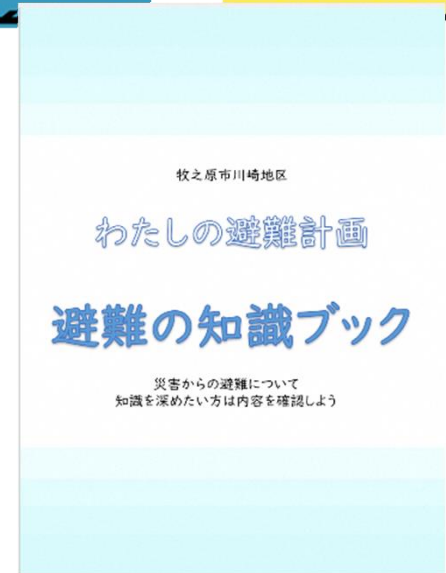
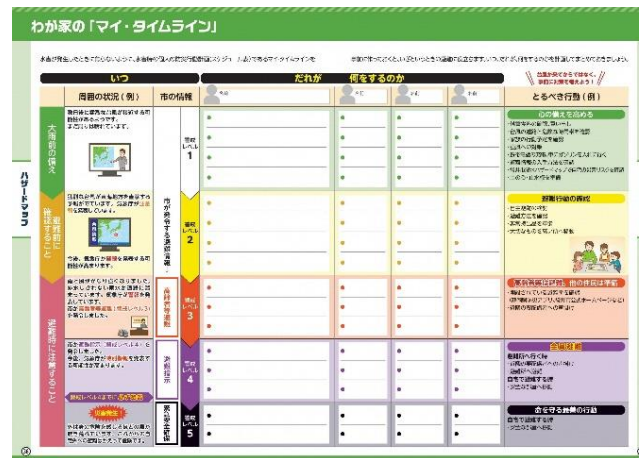
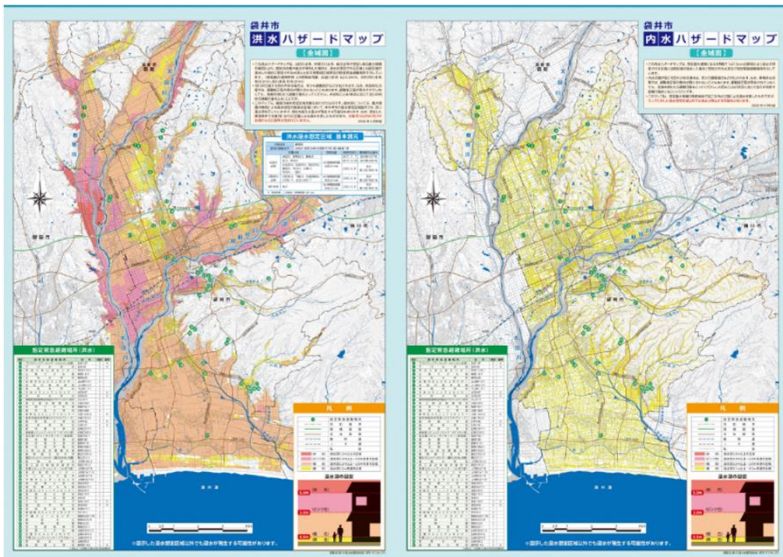
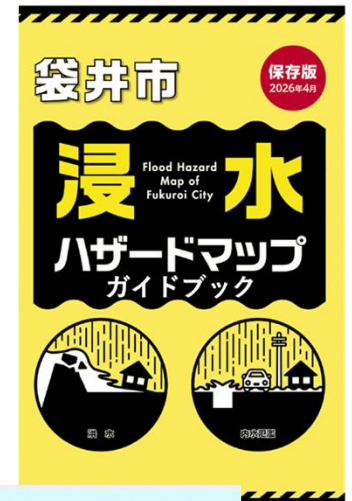
- ・中小河川、浸水ハザードマップの作成を行った。
- ・マイ・タイムライン「わたしの避難計画」等の啓発を継続的に実施する。

令和8年度の予定

- ・令和8年4月にハザードマップを全戸配布するとともに地域説明会を5月～7月に実施する。

施策実施に係る課題

- ・地域にあった実効性のある計画により取り組みにつなげる。



②沖之川流域

① - 1 氾濫防止機能の向上

村松西排水路改修

実施主体：袋井市 土木防災課

《対策メニュー》

●河川整備計画に基づく河川改修の実施

《施策内容》

●沖之川河川改修の状況に応じた沖之川合流部の樋門拡張

令和7年度までの進捗状況

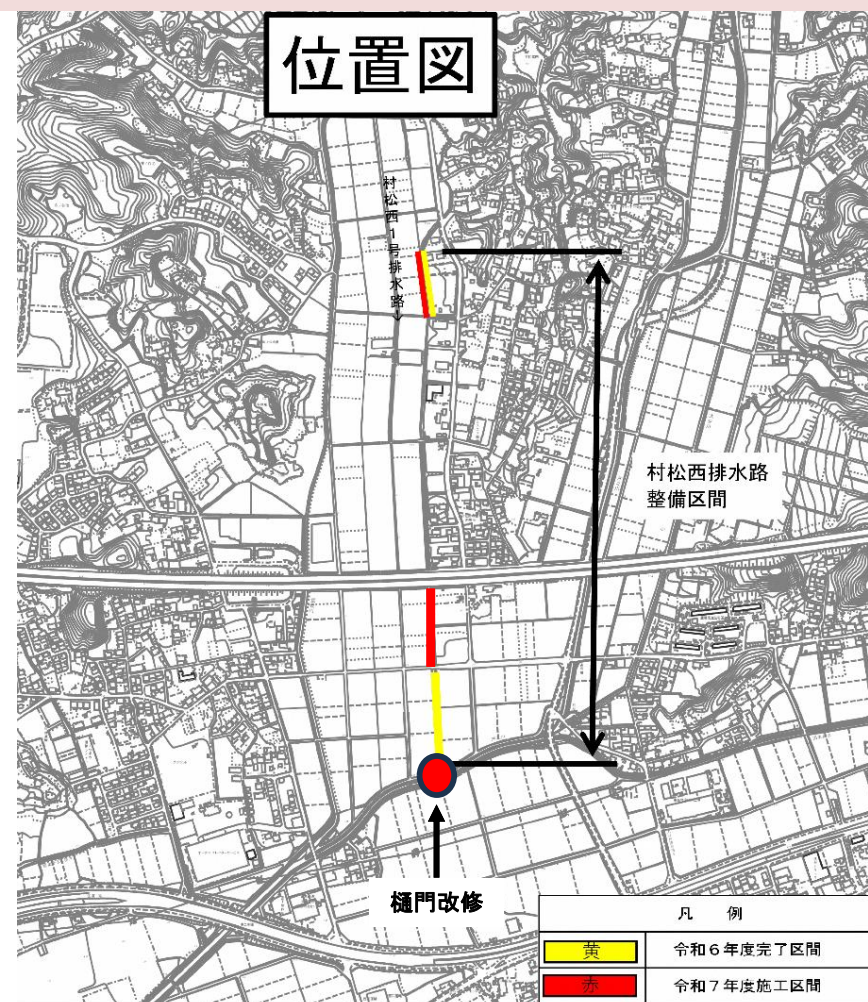
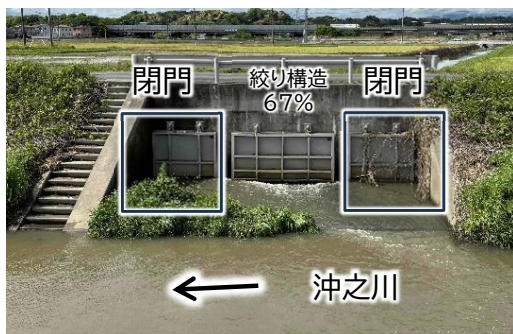
- ・令和7年度 村松西排水路浚渫工事 L = 379m 実施。
- ・令和6年度 村松西排水路浚渫工事 L = 290m 実施。

令和8年度の予定

- ・財源の確保
- ・流下阻害の堆積を確認したら土砂を撤去する。

施策実施に係る課題

- ・沖之川整備推進



① - 2 内水氾濫対策の強化 雨水貯留施設の整理・維持管理

実施主体：袋井市 土木防災課

《対策メニュー》

- 校庭貯留施設等の維持管理

《施策内容》

- 校庭貯留施設の適切な維持管理（集水施設の清掃）を行う（袋井東小）

令和7年度までの進捗状況

- ・ 施設の点検を渇水期前・渇水期後の2回行い、土砂の堆積等あれば清掃を行っている。

令和8年度の予定

- ・ 引き続き点検を行い、土砂の堆積や施設の不具合があれば清掃を行う。

施策実施に係る課題

- ・ 特になし



① - 2 内水氾濫対策の強化 雨水貯留施設の整理・維持管理

実施主体：袋井市 土木防災課

《対策メニュー》

- 雨水貯留タンク（各戸貯留施設）の設置

《施策内容》

- 雨水貯留タンク設置の促進

■ 令和7年度までの進捗状況

- ・ 袋井市雨水流出抑制施設設置費補助金交付要綱の策定中。（令和8年4月1日施行）

■ 令和8年度の予定

- ・ 令和8年4月～10月 事前相談受付 令和8年3月要綱制定、令和8年4月運用開始
- ・ 令和9年10月予算要求

■ 施策実施に係る課題

- ・ 財源の確保



山名コミュニティセンター



袋井東コミュニティセンター

① - 2 内水氾濫対策の強化 雨水貯留施設の整理・維持管理

実施主体：袋井市 土木防災課

《対策メニュー》

●水田貯留施設整備、維持管理

《施策内容》

●田んぼダムの推進

令和7年度までの進捗状況

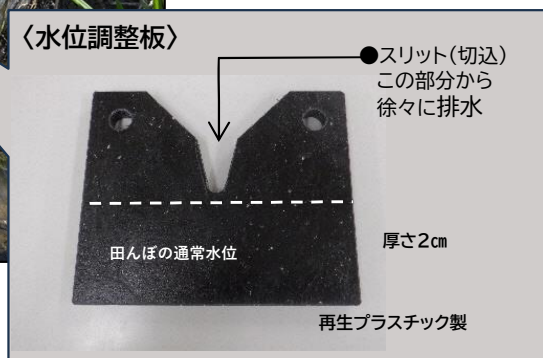
- ・「田んぼダム」は、村松地区において13.3ha実施。
- ・「水田貯留」は、村松地区において約12.1ha実施。

令和8年度の予定

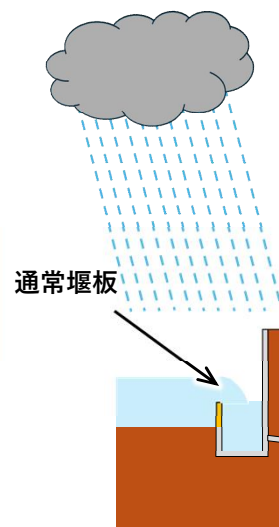
- ・市内全域に説明を行っていく。

施策実施に係る課題

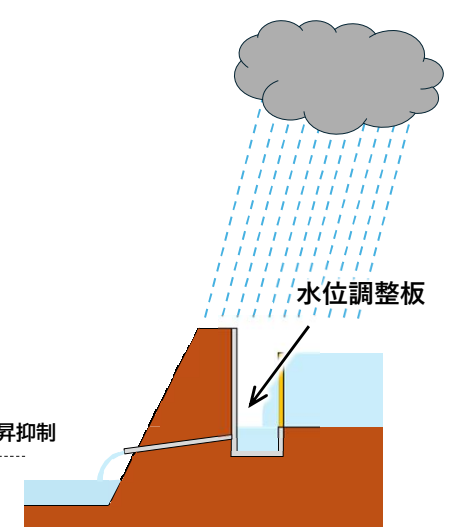
- ・地権者・耕作者の理解と協力が必要となる。



「田んぼダム」未実施



「田んぼダム」実施



① - 3 戦略的な維持管理の推進 袋井排水機場の計画的な維持管理・運用

実施主体：袋井市 農政課

《対策メニュー》

- 袋井排水機場の最適な運転マニュアルの更新

《施策内容》

- 袋井排水機場管理者と連携し、原野谷川河道に負荷を与えない運転マニュアルを検討

令和7年度までの進捗状況

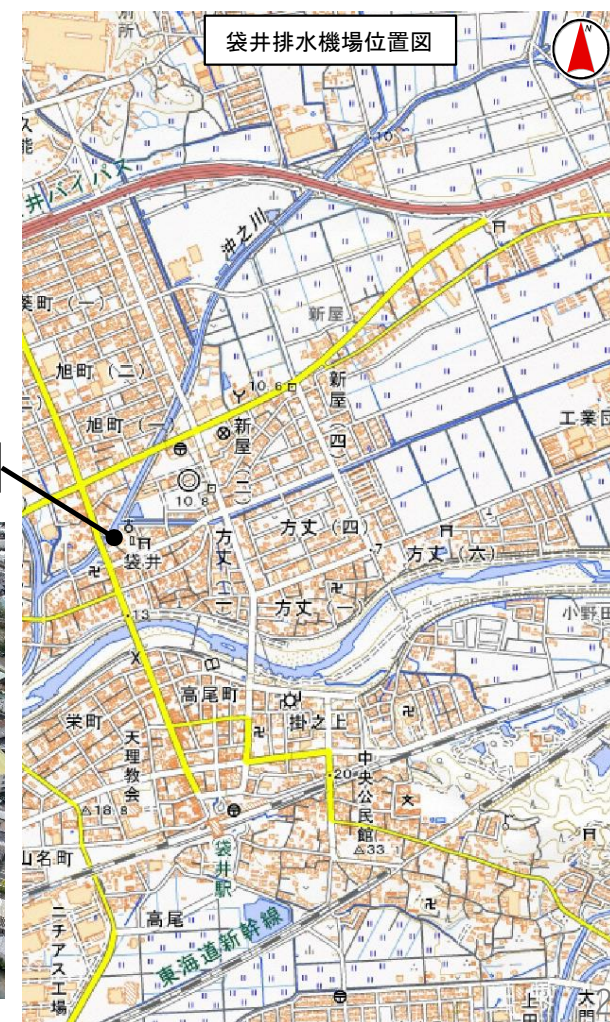
- ・ 排水機場の運転担当職員に操作開始の水位と停止水位(計画高水位)について説明会を行った。
- ・ 令和7年度の運転回数は2回。

令和8年度の予定

- ・ 県(中遠農林事務所)による遠隔監視・制御システムの導入工事に着手する。

施策実施に係る課題

- ・ 昭和47年に完成した施設であり老朽化が課題である。



① - 3 戦略的な維持管理の推進

実施主体：袋井市 農政課

保水地域の保全

《対策メニュー》

- 農業支援制度による農業振興地域における保水地域の保全
- 優良農地の維持保全

《施策内容》

- 多面的機能支払交付金事業による農業振興地域における保水地域の保全
- 農業振興地域の整備に関する法律（農振法）に基づく優良農地の保全

令和7年度までの進捗状況

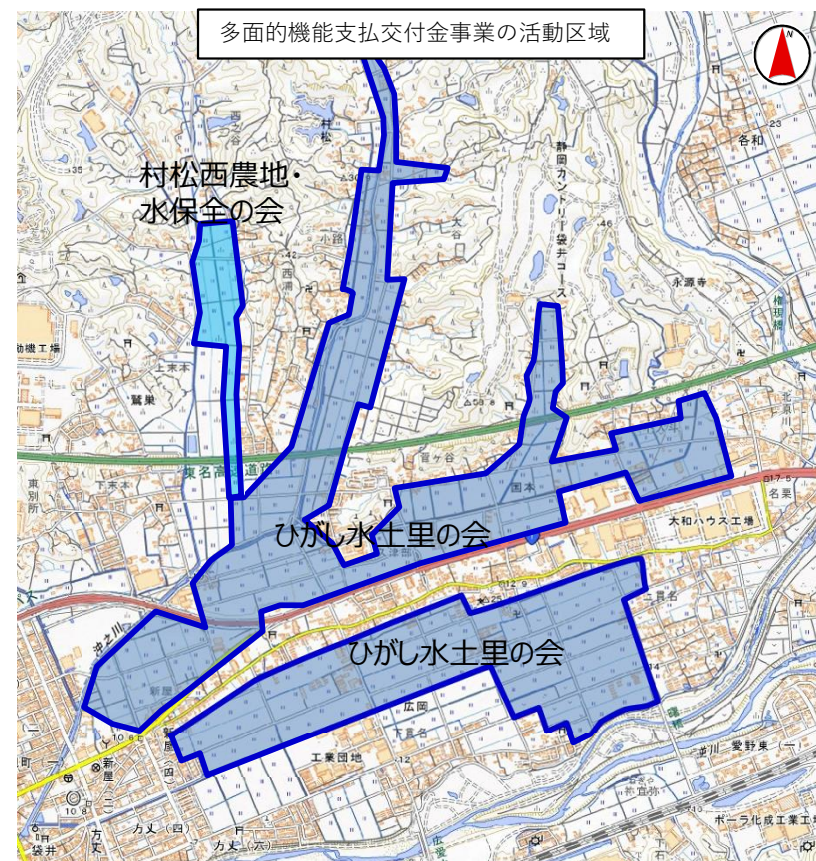
- ・ 保全活動の推進

令和8年度の予定

- ・ 保全活動の推進

施策実施に係る課題

- ・ 多面的機能支払交付金事業の活動組織の役員が高齢化しており、継続的な活動が難しくなっている。



① - 4 地域の水防体制の強化

土のうステーション運営

実施主体：袋井市 土木防災課

《対策メニュー》

- 土のうステーション整備・運営

《施策内容》

- 土のうステーション整備検討

令和7年度までの進捗状況

- ・小川町・鷲巣上・久津部西地区に土のうステーションを設置した。

令和8年度の予定

- ・地元要望に基づき、対応していく。

施策実施に係る課題

- ・特になし



① - 4 地域の水防体制の強化

水防団の強化

実施主体：袋井市 危機管理課

《対策メニュー》

- 備蓄資材の拡充
- 水防倉庫の改修・整備
- 水防訓練の実施

《施策内容》

- 備蓄資材の拡充検討
- 水防倉庫の改修・整備検討
- 水防訓練の実施

令和7年度までの進捗状況

- ・ 水防（消防）団員に対し、水防工法の講習会などの座学訓練とともに、水防演習による土のう積工等を実施した。
- ・ 水防訓練の実施、備蓄資材の拡充、水防倉庫の維持管理を継続的に実施した。

令和8年度の予定

- ・ 水防（消防）団の水防工法の講習会などの座学訓練を実施する。
- ・ 水防（消防）団の実務訓練は磐周支部で行い、広域的な対応に備える。
- ・ 関係市町や団体とともに行う水防訓練を実施する。

施策実施に係る課題

- ・ 水防（消防）団と地域住民が連携した訓練の実施。



② - 1 水災害リスク情報の空白域の解消 水災害リスク情報の空白域の解消

実施主体：袋井市 都市計画課

《対策メニュー》

- 具体的な水災害対策を検討し、マスタープラン等へ位置付ける

《施策内容》

- 具体的な水災害対策を検討し、マスタープラン等へ位置付ける

■ 令和7年度までの進捗状況

- ・ハザードマップなどによる災害リスクや地域の防災体制などの情報を整理したうえで、庁内の検討組織だけでなく、庁外の有識者との検討組織での議論を重ねるとともに、市民意見交換会やパブリックコメントなどを実施し、多方面からまちづくりに対する意見をいただき、マスタープランの改定を行った。

■ 令和8年度の予定

- ・都市計画マスタープランの改定の内容を踏まえて個別計画を定め、事業を推進を図る。

■ 施策実施に係る課題

- ・都市計画マスタープランは都市計画の基本的方針を示すものであり、具体的な事業の実施計画ではないため、KPI等の設定による進捗把握が難しい。

2.被害対象を減少させるための対策

【沖之川】

② - 1 水災害リスク情報の空白域の解消 水災害リスク情報の空白域の解消

実施主体：袋井市 土木防災課
危機管理課

《対策メニュー》

- ハザードマップの作成

《施策内容》

- 想定最大規模降雨の洪水ハザードマップの作成 ●中小規模河川の洪水ハザードマップの作成

令和7年度までの進捗状況

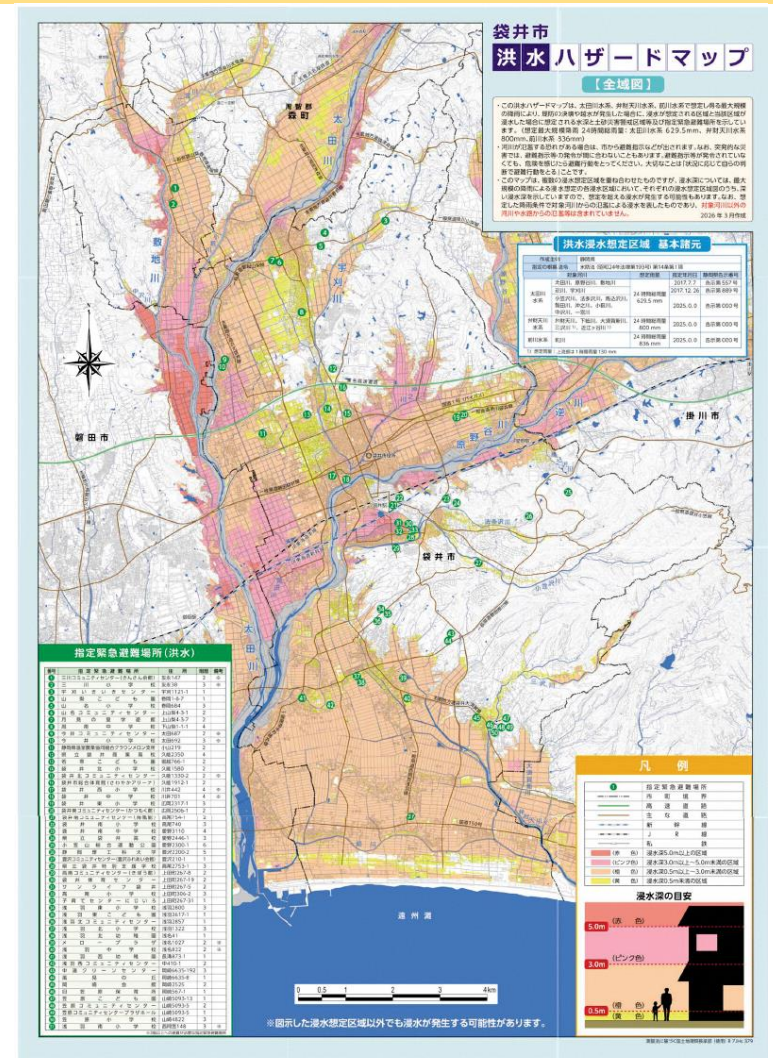
- ・作成した浸水想定区域図を基に中小河川内水を含む浸水ハザードマップ作成をした。

令和8年度の予定

- ・令和8年4月にハザードマップを全戸配布するとともに地域説明会を5月～7月に実施する。

施策実施に係る課題

- ・特になし



② - 1 水災害リスク情報の空白域の解消 立地適正化計画における防災指針の記載

実施主体：袋井市 都市計画課

《対策メニュー》

- 立地適正化計画における防災指針の記載の検討

《施策内容》

- 立地適正化計画における防災指針の記載の検討

■ 令和7年度までの進捗状況

- ・立地適正化計画の防災指針策定に向けて基礎的数値の収集・分析を行うとともに、都市計画マスタープランの改定において、防災指針による規制誘導について記載を行った。

■ 令和8年度の予定

- ・都市計画マスタープランの改定及び静岡県第5次被害想定の内容を踏まえて、立地適正化計画への防災指針の設定作業を進める。

■ 施策実施に係る課題

- ・特になし

③ - 1 各主体の避難行動を促す情報発信の強化 水位計の設置

実施主体：袋井市 危機管理課

《対策メニュー》

●河川における新規水位計の設置

《施策内容》

●新規水位計の設置検討 ●機器の有効活用により、避難判断のための情報を収集する

令和7年度までの進捗状況

- ・県と協定を締結し、高塚橋に河川監視カメラを設置した。
- ・袋井市気象観測システムから情報を収集できるよう改良した。

令和8年度の予定

- ・防災訓練や講話などでの啓発活動を引き続き実施する。

施策実施に係る課題

- ・早期避難行動に移せるよう情報を周知する。



袋井市気象観測システムに 新たな機能を追加しました

◇近年、予測困難な集中豪雨が頻発しており、避難行動に必要な気象情報を、国や県、市などの複数のウェブサイトで確認していたが、一つのウェブサイトで確認できるように「袋井市気象観測システム」を改修しました。

追加機能

降水ナウキャスト (国・気象庁) (裏面※1) 雨雲の動きを重ね、降水の強さの分布や降水域の傾向を確認する。	土砂情報キキクル (国・気象庁) (裏面※2) 土砂情報キキクルの情報を地図に重ね、危険度を確認する。
特別警報・警報・注意報 (国・気象庁) (裏面※3) 気象庁が発表する特別警報・警報・注意報をトップ画面に表示する。	河川監視カメラと水位観測情報 (静岡県) (裏面※4) 「静岡県土木総合防災情報(SIPOS-RADAR)」の河川監視カメラと水位情報を確認する。

PC版にてご確認ください

袋井市気象観測システムで検索してください!
(URL: <https://fukuoi.tenki.ne.jp/>)

袋井市気象観測システム

【お問い合わせ先】
袋井市 危機管理部
危機管理課 災害対策係
電話：0538-86-3701
FAX：0538-86-5522

③ - 3 水災害の自分事化

ハザードマップの周知および住民の水災害リスクの理解促進の取組

実施主体：全機関
(袋井市)

《対策メニュー》

- 袋井市洪水ハザードマップの普及推進
- 実績浸水区域の公表
- 袋井市中部流域治水対策の普及推進

《施策内容》

- 袋井市中部流域治水対策の説明会を開催
- 出前講座、学校教育等の実施

令和7年度までの進捗状況

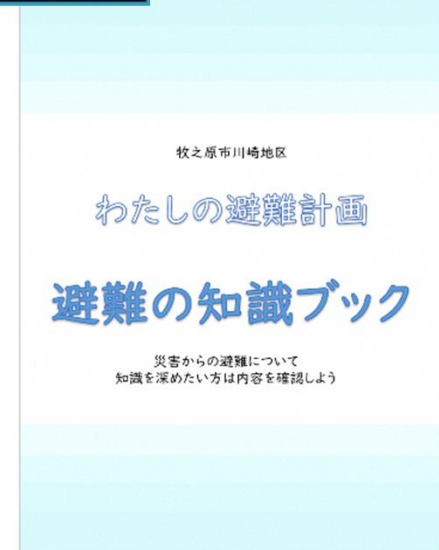
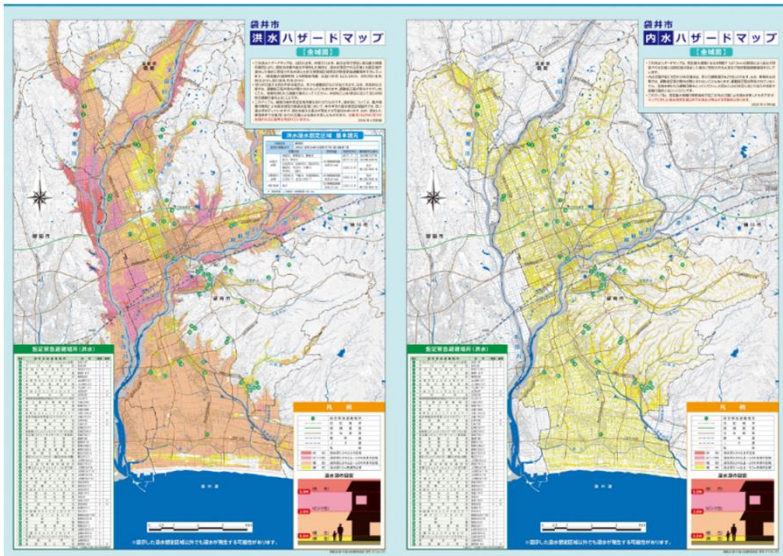
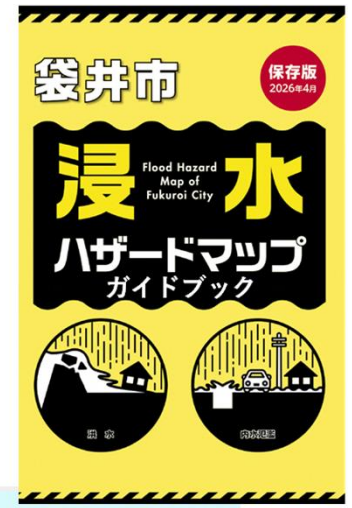
- ・中小河川、浸水ハザードマップの作成をした。
- ・マイ・タイムライン「わたしの避難計画」等の啓発を継続的に実施する。

令和8年度の予定

- ・令和8年4月にハザードマップを全戸配布するとともに地域説明会を5月～7月に実施する。

施策実施に係る課題

- ・地域にあった実効性のある計画により取り組みにつなげる。



③小笠沢川流域

① - 2 内水氾濫対策の強化

柳原雨水ポンプ場の整備

実施主体：袋井市 土木防災課

《対策メニュー》

- 柳原雨水ポンプ場の整備

《施策内容》

- 柳原雨水ポンプ場の整備による秋田川排水能力の向上 (19.4m³/s)

令和7年度までの進捗状況

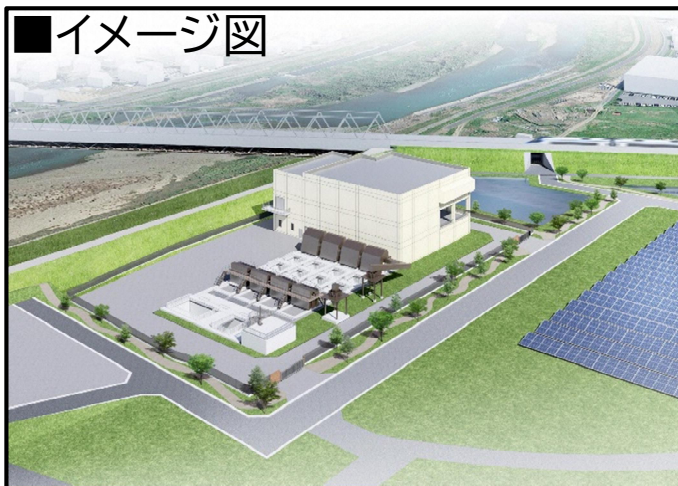
- ・ 敷地造成、流入渠の整備が完了した。

令和8年度の予定

- ・ 令和13年度供用開始 引き続き放流渠の整備を行うとともに、ポンプ棟の工事に着手する。

施策実施に係る課題

- ・ 財源の確保



① - 2 内水氾濫対策の強化 雨水貯留施設の推進

実施主体：袋井市 土木防災課

《対策メニュー》

●校庭貯留施設等の維持管理

《施策内容》

●校庭貯留施設の適切な維持管理（集水施設の清掃）を行う（袋井南小、高南小、袋井南中）

■ 令和7年度までの進捗状況

・施設の点検を渇水期前・渇水期後の2回行い、土砂の堆積等あれば清掃を行っている。

■ 令和8年度の予定

・引き続き点検を行い、土砂の堆積や施設の不具合があれば清掃を行う。

■ 施策実施に係る課題

・特になし



① - 2 内水氾濫対策の強化

雨水貯留施設の推進

実施主体：袋井市 土木防災課

《対策メニュー》

- 雨水貯留タンク（各戸貯留施設）の設置

《施策内容》

- 雨水貯留タンク設置の促進

令和7年度までの進捗状況

- ・ 袋井市雨水流出抑制施設設置費補助金交付要綱の策定中。（令和8年4月1日施行）

令和8年度の予定

- ・ 令和8年4月～10月 事前相談受付 令和8年3月要綱制定、令和8年4月運用開始
- ・ 令和9年10月予算要求

施策実施に係る課題

- ・ 財源の確保



H25年設置

山名コミュニティセンター



H21年設置

袋井東コミュニティセンター

① - 2 内水氾濫対策の強化 雨水貯留施設の推進

実施主体：袋井市 土木防災課
都市計画課

《対策メニュー》

● 流域貯留施設整備、維持管理

《施策内容》

● 新幹線南側に超過洪水対策として遊水池を整備する ● 流域貯留施設整備、維持管理

令和7年度までの進捗状況

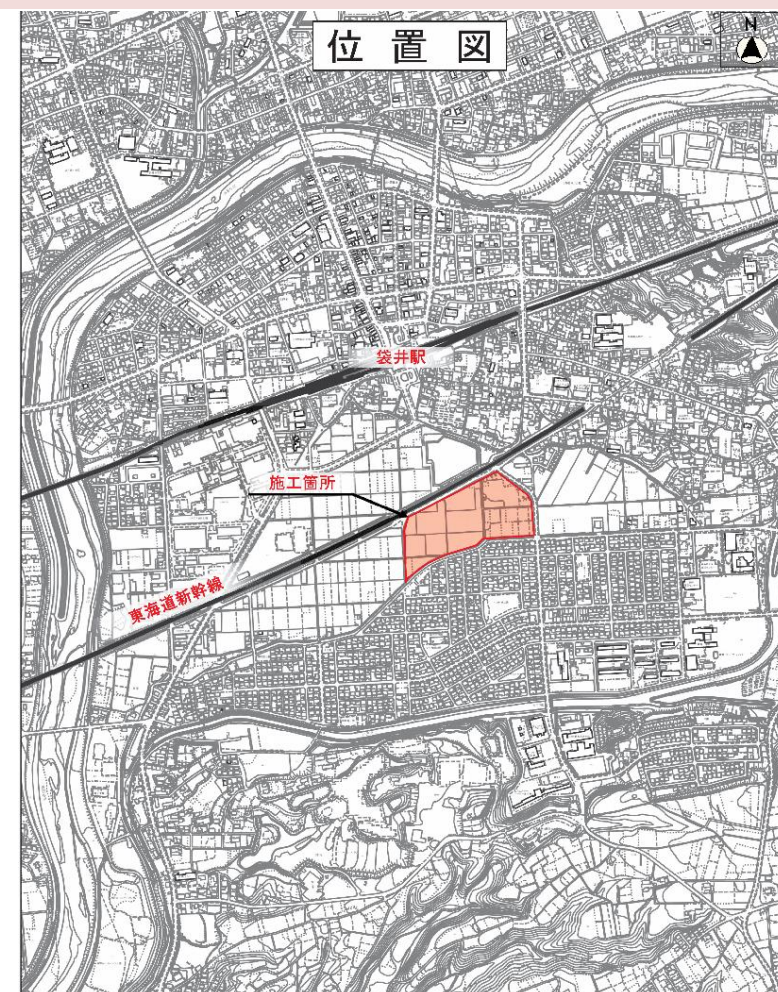
- ・ R7年度は掘削工事を行った。

令和8年度の予定

- ・ 緊自債の財源確保
- ・ R8年度に遊水池の完成予定。

施策実施に係る課題

- ・ 発生土の流用先の検討



① - 3 戦略的な維持管理の推進

実施主体：袋井市 農政課

保水地域の保全

《対策メニュー》

- 農業支援制度による農業振興地域における保水地域の保全
- 優良農地の維持保全

《施策内容》

- 多面的機能支払交付金事業による農業振興地域における保水地域の保全
- 農業振興地域の整備に関する法律（農振法）に基づく優良農地の保全

令和7年度までの進捗状況

- ・ 保全活動の推進

令和8年度の予定

- ・ 保全活動の推進

施策実施に係る課題

- ・ 多面的機能支払交付金事業の活動組織の役員が高齢化しており、継続的な活動が難しくなっている。

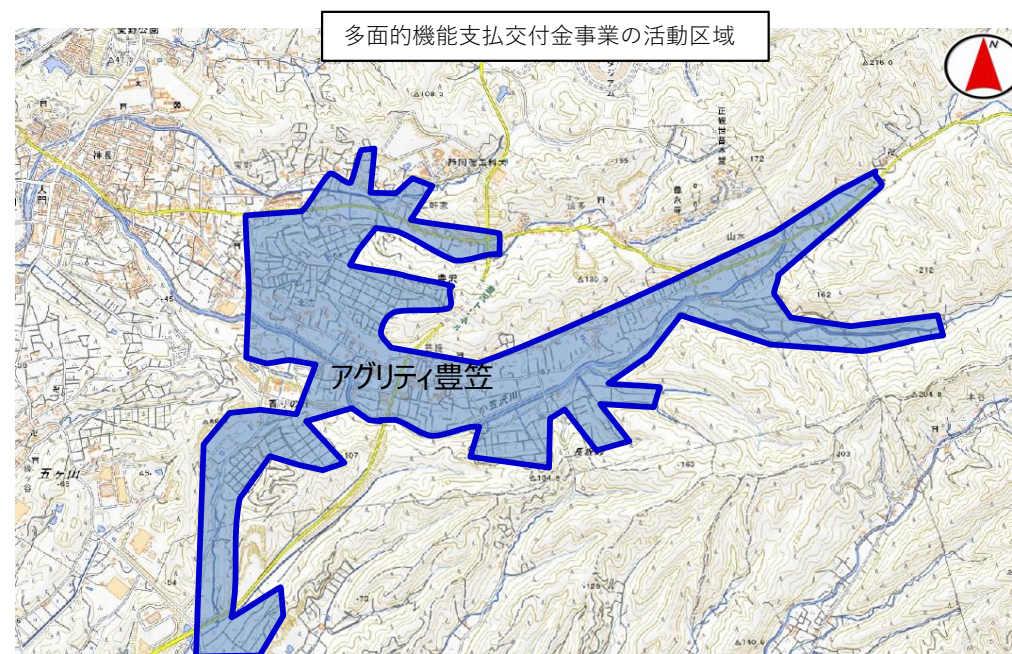
小笠沢川の流域農地を望む



北

南

西



① - 4 地域の水防体制の強化

土のうステーション運営

実施主体：袋井市 土木防災課

《対策メニュー》

- 土のうステーション整備・運営

《施策内容》

- 土のうステーション整備検討

令和7年度までの進捗状況

- ・小川町・鷲巣上・久津部西地区に土のうステーションを設置した。

令和8年度の予定

- ・地元要望に基づき、対応していく。

施策実施に係る課題

- ・特になし



① - 4 地域の水防体制の強化

水防団の強化

実施主体：袋井市 危機管理課

《対策メニュー》

- 備蓄資材の拡充
- 水防倉庫の改修・整備
- 水防訓練の実施

《施策内容》

- 備蓄資材の拡充検討
- 水防倉庫の改修・整備検討
- 水防訓練の実施

令和7年度までの進捗状況

- ・ 水防（消防）団員に対し、水防工法の講習会などの座学訓練とともに、水防演習による土のう積工等を実施した。
- ・ 水防訓練の実施、備蓄資材の拡充、水防倉庫の維持管理を継続的に実施した。

令和8年度の予定

- ・ 水防（消防）団の水防工法の講習会などの座学訓練を実施する。
- ・ 水防（消防）団の実務訓練は磐周支部で行い、広域的な対応に備える。
- ・ 関係市町や団体とともに行う水防訓練を実施する。

施策実施に係る課題

- ・ 水防（消防）団と地域住民が連携した訓練の実施。



② - 1 水災害リスク情報の空白域の解消

水災害リスク情報の空白域の解消

実施主体：袋井市 都市計画課

《対策メニュー》

- 具体的な水災害対策を検討し、マスタープラン等へ位置付ける

《施策内容》

- 具体的な水災害対策を検討し、マスタープラン等へ位置づける

■ 令和7年度までの進捗状況

- ・ハザードマップなどによる災害リスクや地域の防災体制などの情報を整理したうえで、庁内の検討組織だけでなく、庁外の有識者との検討組織での議論を重ねるとともに、市民意見交換会やパブリックコメントなどを実施し、多方面からまちづくりに対する意見をいただき、マスタープランの改定を行った。

■ 令和8年度の予定

- ・都市計画マスタープランの改定の内容を踏まえて、事業を推進を図る。

■ 施策実施に係る課題

- ・都市計画マスタープランは都市計画の基本的方針を示すものであり、具体的な事業の実施計画ではないため、KPI等の設定による進捗把握が難しい。

2.被害対象を減少させるための対策

【小笠沢川】

② - 1 水災害リスク情報の空白域の解消 水災害リスク情報の空白域の解消

実施主体：袋井市 土木防災課
危機管理課

《対策メニュー》

- ハザードマップの作成

《施策内容》

- 想定最大規模降雨の洪水ハザードマップの作成 ●中小規模河川の洪水ハザードマップの作成

■ 令和7年度までの進捗状況

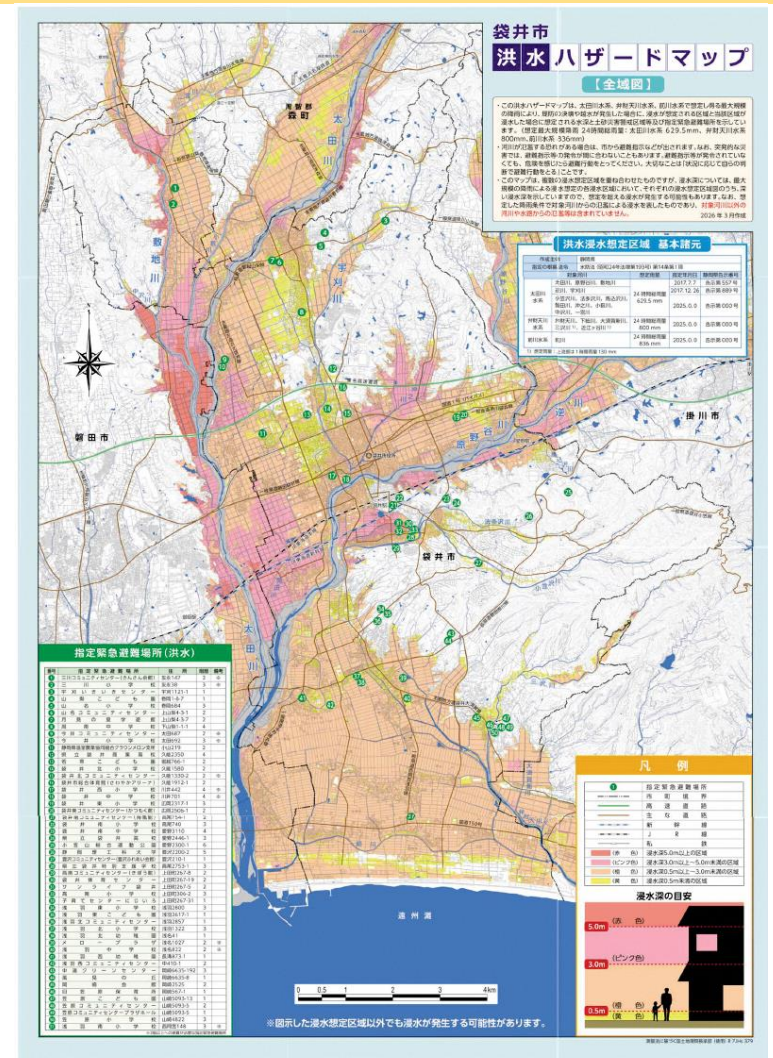

- ・作成した浸水想定区域図を基に中小河川内水を含む浸水ハザードマップの作成をした。

■ 令和8年度の予定

- ・令和8年4月にハザードマップを全戸配布するとともに地域説明会を5月～7月に実施する。

■ 施策実施に係る課題

- ・特になし



② - 1 水災害リスク情報の空白域の解消 立地適正化計画における防災指針の記載

実施主体：袋井市 都市計画課

《対策メニュー》

- 立地適正化計画における防災指針の記載の検討

《施策内容》

- 立地適正化計画における防災指針の記載の検討

■ 令和7年度までの進捗状況

- ・立地適正化計画の防災指針策定に向けて基礎的数値の収集・分析を行うとともに、都市計画マスタープランの改定において、防災指針による規制誘導について記載を行った。

■ 令和8年度の予予定

- ・都市計画マスタープランの改定及び静岡県第5次被害想定の内容を踏まえて、立地適正化計画への防災指針の設定作業を進める。

■ 施策実施に係る課題

- ・特になし

③ - 1 各主体の避難行動を促す情報発信の強化 水位計の設置

実施主体：袋井市 危機管理課

《対策メニュー》

●河川における新規水位計の設置

《施策内容》

●新規水位計の設置検討 ●機器の有効活用により、避難判断のための情報を収集する

令和7年度までの進捗状況

- ・県と協定を締結し、谷の口橋に河川監視カメラを設置した。
- ・袋井市気象観測システムから情報を収集できるよう改良した。

令和8年度の予定

- ・防災訓練や講話などでの啓発活動を引き続き実施する。

施策実施に係る課題

- ・早期避難行動に移せるよう情報を周知する。



袋井市気象観測システムに 新たな機能を追加しました

◇近年、予測困難な集中豪雨が頻発しており、避難行動に必要な気象情報を、国や県、市などの複数のウェブサイトを確認していたが、一つのウェブサイトで確認できるように「袋井市気象観測システム」を改修しました。

追加機能

降水ナウキャスト (国・気象庁) (裏面※1) 雨雲の動きを重ね、降水の強さの分布や降水域の傾向を確認する。	土砂情報キキクル (国・気象庁) (裏面※2) 土砂情報キキクルの情報を地図に重ね、危険度を確認する。
特別警報・警報・注意報 (国・気象庁) (裏面※3) 気象庁が発表する特別警報・警報・注意報をトップ画面に表示する。	河川監視カメラと水位観測情報 (静岡県) (裏面※4) 「静岡県土木総合防災情報(SIPOS-RADAR)」の河川監視カメラと水位情報を確認する。

PC版にてご確認いただけます

袋井市気象観測システムで検索してください!
(URL: <https://fukuroi.tenki.ne.jp/>)

袋井市気象観測システム

【お問い合わせ先】
袋井市 危機管理部
危機管理課 災害対策係
電話：0538-86-3701
FAX：0538-86-5522

③ - 3 水災害の自分事化

ハザードマップの周知および住民の水災害リスクの理解促進の取組

《対策メニュー》

- 袋井市洪水ハザードマップの普及推進
- 実績浸水区域の公表
- 袋井市中部流域治水対策の普及推進

《施策内容》

- 袋井市中部流域治水対策の説明会を開催
- 出前講座、学校教育等の実施

令和7年度までの進捗状況

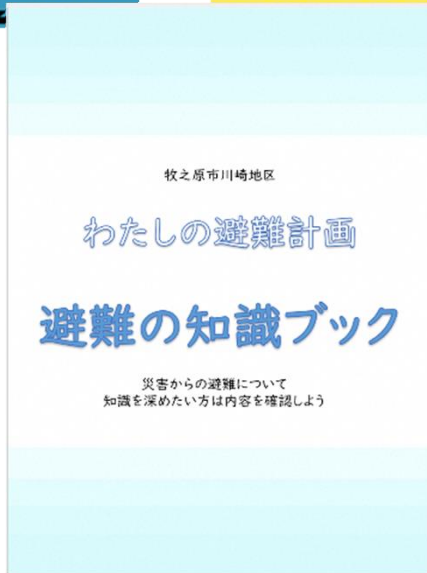
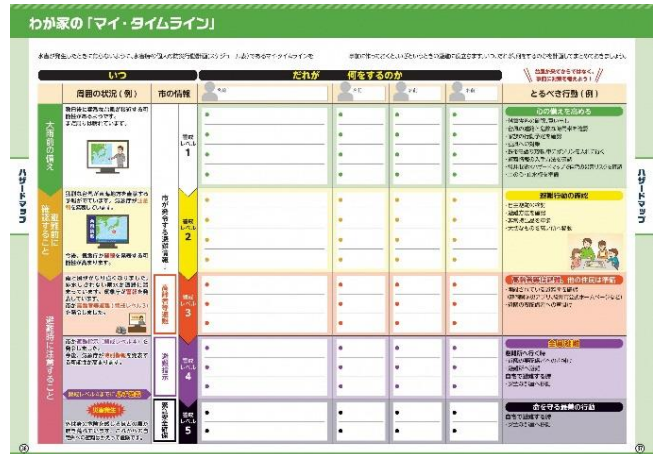
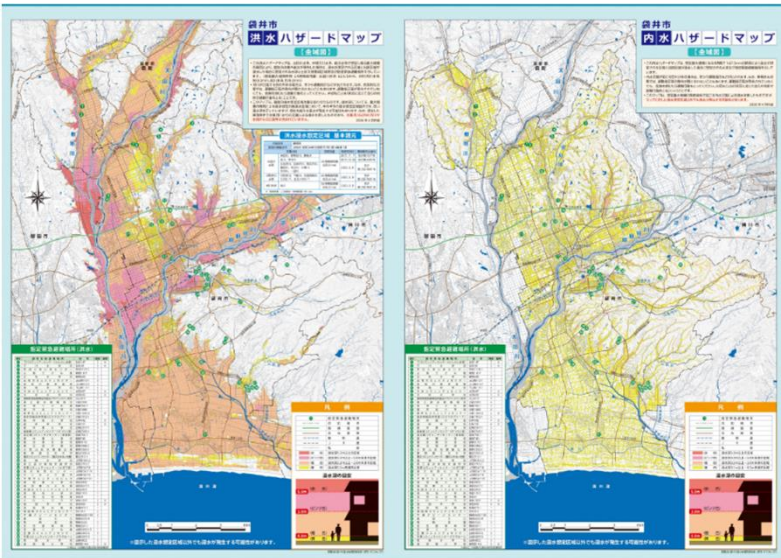
- ・中小河川、浸水ハザードマップの作成を行った。
- ・マイ・タイムライン「わたしの避難計画」等の啓発を継続的に実施する。

令和8年度の予定

- ・令和8年4月にハザードマップを全戸配布するとともに地域説明会を5月～7月に実施する。

施策実施に係る課題

- ・地域にあった実効性のある計画により取り組みにつなげる。



中遠農林事務所

①蟹田川流域

① - 3 戦略的な維持管理の推進

保水地域の保全

実施主体：中遠農林事務所

《対策メニュー》

- 農業支援制度による農業振興地域における保水地域の保全

《施策内容》

- 多面的機能支払交付金事業による農業振興地域における保水地域の保全

■ 令和7年度までの進捗状況

- ・ R7年度 水路の泥上げ・草刈り作業を行った

■ 施策実施に係る課題

- ・ 地元活動組織作業員の不足、後継者不足

汗を流して排水路の泥上げ作業



きれいに咲きますように願いを込めてコスモスの種まき風景



②沖之川流域

① - 3 戦略的な維持管理の推進 袋井排水機場の計画的な維持管理・運用

実施主体：中遠農林事務所

《対策メニュー》

● 袋井排水機場管理者への指導・支援

《施策内容》

● 袋井排水機場管理者への指導・支援 ● 遠隔監視・制御システムの導入検討

■ 令和7年度までの進捗状況

- ・ R7年度 診断診断・保全計画の作成する

■ 令和8年度の予定

- ・ 保全計画に沿って更新時期を管理者と協議する
- ・ 事業計画書作成



機器類の機能診断



① - 3 戦略的な維持管理の推進 農業用ため池の耐震・豪雨対策（井の谷池）

実施主体：中遠農林事務所

《対策メニュー》

- 可能性検討及び実施

《施策内容》

- ため池の耐震・豪雨対策の実施

令和7年度までの進捗状況

- ・調査・測量・設計が完了

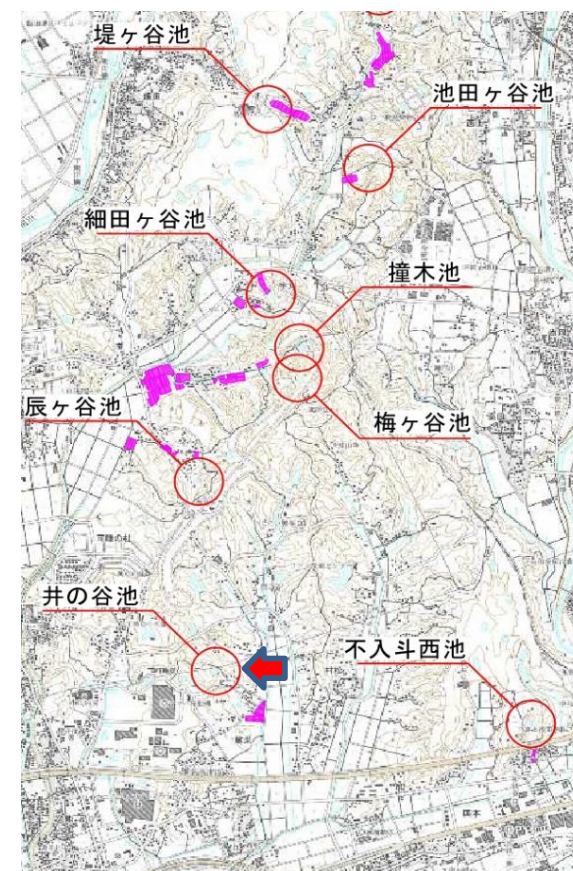
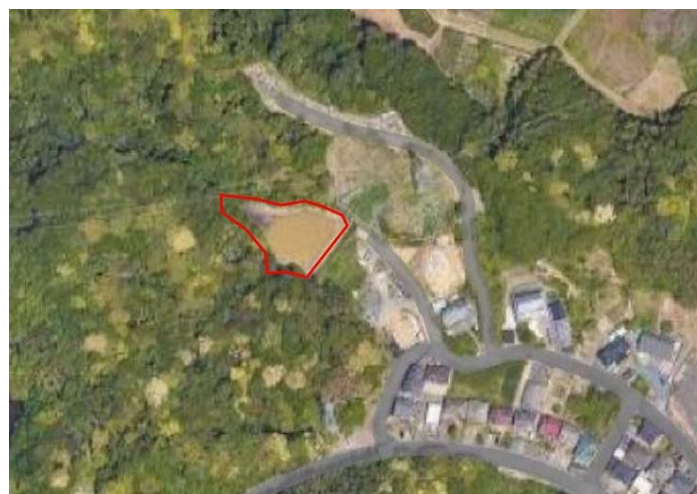
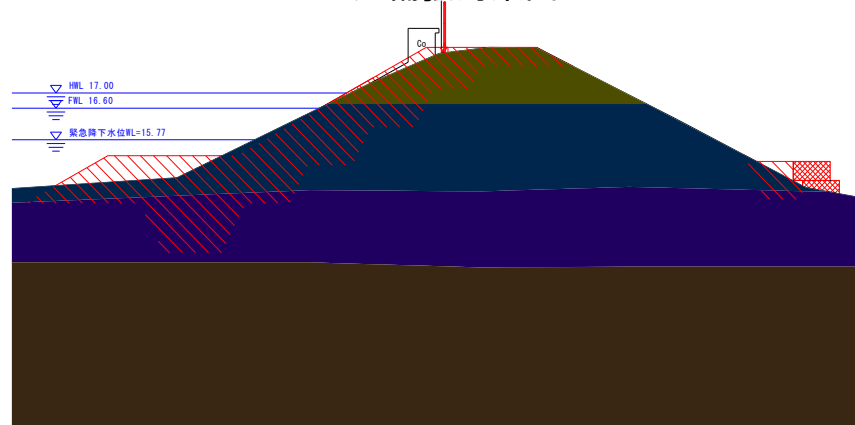
令和8年度の予定

- ・耐震補強工事

施策実施に係る課題

- ・特になし

ため池補強対策図



① - 3 戦略的な維持管理の推進 農業用ため池の耐震・豪雨対策（不入斗西池）

実施主体：中遠農林事務所

《対策メニュー》

- 可能性検討及び実施

《施策内容》

- ため池の耐震・豪雨対策の実施

令和7年度までの進捗状況

- ・調査・測量・設計が完了

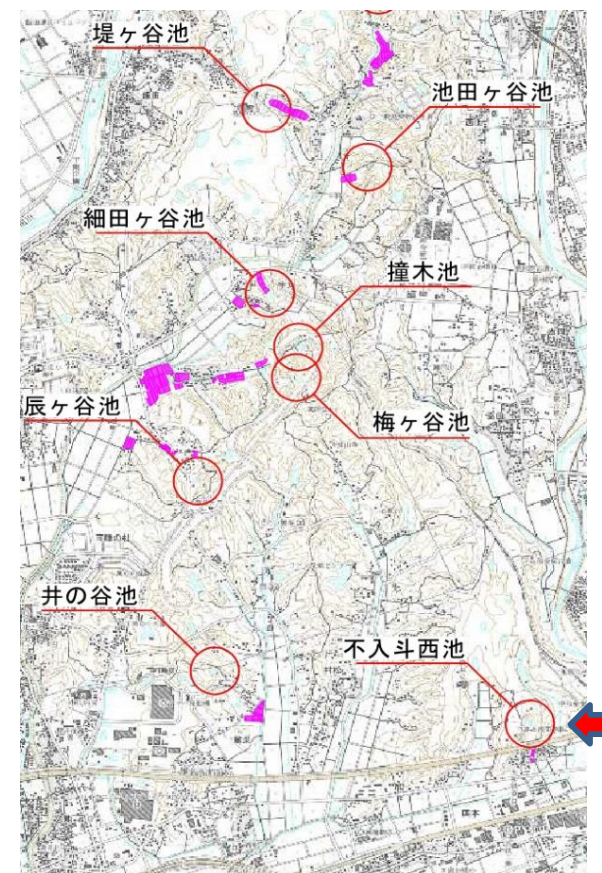
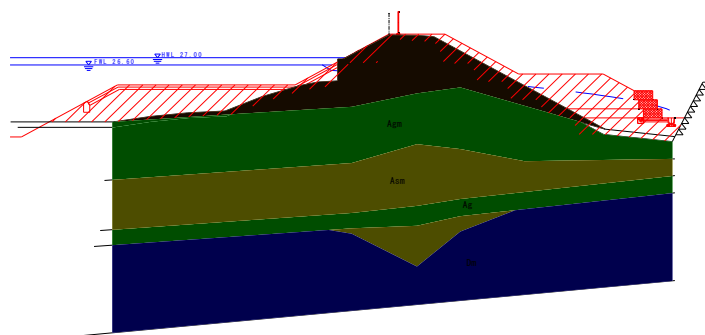
令和8年度の予定

- ・耐震補強工事発注準備

施策実施に係る課題

- ・未相続地処理のため用地買収難航

ため池補強対策図



① - 3 戦略的な維持管理の推進

保水地域の保全

実施主体：中遠農林事務所

《対策メニュー》

● 農業支援制度による農業振興地域における保水地域の保全

《施策内容》

● 多面的機能支払交付金事業による農業振興地域における保水地域の保全

令和7年度までの進捗状況

- ・ R7年度 水路点検、水路の泥上げ、草刈り作業を行った

施策実施に係る課題

- ・ 地元活動組織作業員の不足、後継者不足



③小笠沢川流域

① - 3 戦略的な維持管理の推進 森林整備、治山治水事業による流出抑制

実施主体：中遠農林事務所

《対策メニュー》

●保安林制度や林地開発許可制度による森林の保全 ●治山事業や森の力再生事業の活用による森林の整備

《施策内容》

●治山パトロールによる保安林の巡視 ●市及び地域との連携により緊急性の高い箇所の事業の推進及び促進

■ R7の取組み

- ・ 治山パトロールの際に、保安林を巡視した



① - 3 戦略的な維持管理の推進

保水地域の保全

実施主体：中遠農林事務所

《対策メニュー》

- 農業支援制度による農業振興地域における保水地域の保全

《施策内容》

- 多面的機能支払交付金事業による農業振興地域における保水地域の保全

■ R7の取組み

- ・ 農道、排水路周辺の草刈り

■ 施策実施に係る課題

- ・ 地元活動組織作業員の不足、後継者不足

農道にはみ出した枝木の
伐採しています。



よし草を刈って、農道環境を維持
しています。

